

siedziba\_zawiercie 42-400  
 ul. powstańców śląskich 12/63  
 pracownia\_zawiercie 42-400  
 ul. dojazd 8/25  
 tel (032)67 171 27  
 tel (032)67 275 17  
 tel 600 324 796  
 www.gww99.jur.pl  
 pracownia@gww99.jur.pl  
 awolaree@poczta.onet.pl  
 NIP: 63 1 19 7 8 6 5 6  
 REGON: 27 80 97 83 4

Zawiercie, czerwiec 2023r.

prawa autorskie niniejszego opracowania zastrzeżone według ustawy z 04.02.1994 r.  
kopiowanie i użytkowanie bez zgody autora jest zabronione.

**01**\_\_

NAZWA ZAMIERZENIA PRZEBUDOWA ISTNIEJĄCEJ DROGI WEWNĘTRZNEJ DOJAZDOWEJ  
BUDOWLANEGO [DROGA O PARAMETRACH POŻAROWYCH] DO ISTNIEJĄCEGO  
BUDYNKU Przedszkola nr 6 w Zawierciu ul. Sienkiewicza 32

TEMAT/STADIUM: PROJEKT BUDOWLANY

BRANŻA: **ARCHITEKTONICZNA** | **TOM I**

INWESTOR: GMINA ZAWIERCIE  
ul. LEŚNA 2, 42-400 Zawiercie

ADRES INWESTYCJI: ul. SIENKIEWICZA nr 32  
42-400 ZAWIERCIE

IDENTYFIKATOR 241602\_1.0012.AR\_39.30

JEDNOSTKA EWIDENCYJNA: 241602\_1 ZAWIERCIE

NUMER I OBREB EWIDENCYJNY 0012 ZAWIERCIE

NR DZIAŁEK 30

KATEGORIA OBIEKTU: XXIII, XXVIII

JEDNOSTKA PROJEKTOWA:

BRANŻA ARCHITEKTONICZNA	UPRAWNIENIA	PODPIS
PROJEKTANT <b>mgr inż. architekt Andrzej Wolański</b>	<b>53/03/SLOKK/II</b> bez ograniczeń w specjalności architektonicznej	
	PRZYNALEŻNOŚĆ DO IZBY	
	<b>SL-0969</b>	

BRANŻA ARCHITEKTONICZNA	UPRAWNIENIA	PODPIS
SPRAWDZAJĄCY <b>mgr inż. Hubert Wolański</b>	<b>11/SLOKK/2015</b> bez ograniczeń w specjalności architektonicznej	
	PRZYNALEŻNOŚĆ DO IZBY	
	<b>SL-1728</b>	

SPIS TOMÓW OPRACOWANIA :	
1. TOM I	BRANŻA ARCHITEKTONICZNA BRANŻA KONSTRUKCYJNA

WYKAZ PROJEKTANTÓW	UPRAWNIENIA	PRZYNALEŻNOŚĆ DO IZBY
1. <b>mgr inż. architekt Andrzej Wolański</b>	<b>53/03/SLOKK/II</b>	<b>SL-0969</b>
2. <b>mgr inż. architekt Hubert Wolański</b>	<b>11/SLOKK/2015</b>	<b>SL-1728</b>

UZGODNIENIE DOKUMENTACJI :	
1. mgr inż. Artur Markiewicz	RZECZOZNAWCA DO SPRAW ZABEZPIECZEŃ PRZECIWPOŻAROWYCH nr uprawnień KGPS 543/2011

	KODY CPV	grupa 45000000-7	klasa	kategorii	
<b>SST-01</b>	WYMAGANIA OGÓLNE				D - M - 00.00.00
<b>SST-02</b>	ROBOTY PRZYGOTOWAWCZE				D - 01.00.00
<b>SST-08</b>	ZDJĘCIE WARSTWY ZIEMI URODZAJNEJ				D - 01.02.02a
<b>SST-03</b>	PODBUDOWY Z KRUSZYWASTABILIZOWANEGO MECHANICZNIE				D - 04.04.00 + 04.04.03
<b>SST-04</b>	NAWIERZCHNIA Z BETONOWEJ KOSTKI BRUKOWEJ DLA DRÓG I ULIC ORAZ PLACÓW I CHODNIKÓW				D - 05.03.23a
<b>SST-05</b>	KRAWĘŻNIKI				D - 08.01.01
<b>SST-06</b>	CHODNIKI				D - 08.02.00
<b>SST-07</b>	BETONOWE OBRZEŻA CHODNIKÓW				D - 08.03.01
<b>SST-08</b>	NAWIERZCHNIA Z BETONU ASFALTOWEGO				D - 05.03.05c

## ZAWARTOŚĆ OPRACOWANIA

czerwiec 2023r

PRZEBUDOWA ISTNIEJĄCEJ DROGI WEWNĘTRZNEJ DOJAZDOWEJ [DROGA O PARAMETRACH POŻAROWYCH] DO

ISTNIEJĄCEGO BUDYNKU Przedszkola nr 6 w Zawierciu ul. Sienkiewicza 32

działka nr ew. 30, [jednostka ewid: 241602\_1 Zawiercie, obręb 0012 ZAWIERCIE], IDENTYFIKATOR: 241602\_1.0012.AR\_39.30

ul. SIENKIEWICZA nr 32, 42-400 ZAWIERCIE

Inwestor: GMINA ZAWIERCIE, ul. LEŚNA 2, 42-400 Zawiercie

### A. OŚWIADCZENIE

Oświadczenie o zgodności z obowiązującymi przepisami oraz zasadami wiedzy technicznej

### B. OPIS PROJEKTU

1. Podstawa opracowania
2. Przeznaczenie inwestycji
3. Forma i funkcja obiektu
4. Dane o terenie
5. Sposób zapewnienia warunków niezbędnych do korzystania przez osoby niepełnosprawne
6. Podstawowe dane technologiczne w stosunku do obiektu usługowego, produkcyjnego lub technicznego
7. Dane techniczne obiektu budowlanego charakteryzujące wpływ obiektu budowlanego na środowisko
8. Warunki ochrony przeciwpożarowej

### C. UZGODNIENIA FORMALNO – PRAWNE

- 1 Kserokopia uprawnień
- 2 Kserokopia zaświadczenia wpisu na listę członków
- 3 Miejskowy Plan Zagospodarowania Przestrzennego – Uchwała Nr LII/499/18 Rady Miejskiej w Zawierciu z dnia 28 marca 2018 r. w sprawie miejscowego planu zagospodarowania przestrzennego miasta Zawiercie dla obszarów obejmujących część południowo-zachodnią i śródmieście – etap II
- 4 Załącznik Nr 1 do uchwały Nr LII/499/18. – wyrys
- 5 Decyzja RUIIM.7021.1.10.1.2023.DP z dnia 10.05.2023 – decyzja lokalizacyjna przebudowy zjazdu
- 6 Decyzja RUIIM.7021.1.10.2.2023.DP z dnia 03.07.2023 – decyzja lokalizacyjna przebudowy zjazdu
- 7 Uzgodnienie branżowe – Gaz System OS-DL.404.341.2023.2 (AS1 wz.WN) z dnia 20.04.2023
- 8 Uzgodnienie branżowe – Gazownia w Zawierciu, PSGZA.0171.763.157.23 z dnia 19.04.2023
- 9 Uzgodnienie branżowe – Gazownia w Zawierciu, PSGZA.0171.763.272.23 z dnia 11.07.2023
- 10 Uzgodnienie branżowe – ORANGE POLSKA S.A. 211-8906/2023 z dnia 17.05.2023
- 11 Uzgodnienie branżowe – TAURON CIEPŁO SP. zo.o. TC/KP/PN-U/UPS/256/04/23 z dnia 19.04.2023
- 12 Uzgodnienie branżowe – TAURON DYSTRYBUCJA S.A. TD/OBD/OMD/UB/MK/533/2023 z dnia 24.04.2023
- 13 Uzgodnienie branżowe – RPWiK SP. zo.o TS/1310/DŚ/2023 z dnia 24.04.2023
- 14 Mapa do celów projektowych:  
NR.G.III.6640.1.257.2023, PROTOKÓŁ WERYFIKACJI Nr 2 dnia 05.07.2023r

### D. OPIS DO PROJEKTU ZAGOSPODAROWANIA

1. Przedmiot inwestycji
2. Istniejący stan zagospodarowania działki lub terenu.
3. Projektowane zagospodarowanie działki lub terenu
4. Zestawienie powierzchni poszczególnych części zagospodarowania terenu
5. Informacja czy działka jest wpisana do rejestru zabytków lub podlega ochronie na podstawie ustaleń decyzji o warunkach zabudowy
6. Wpływ eksploatacji górniczej na działkę lub teren zamierzenia budowlanego, znajdującego się w granicach terenu górniczego.
7. Informacja i dane o charakterze i cechach istniejących i przewidywanych zagrożeń dla środowiska oraz higieny i zdrowia użytkowników projektowanych

## ZAWARTOŚĆ OPRACOWANIA

czerwiec 2023r

PRZEBUDOWA ISTNIEJĄCEJ DROGI WEWNĘTRZNEJ DOJAZDOWEJ [DROGA O PARAMETRACH POŻAROWYCH] DO

ISTNIEJĄCEGO BUDYNKU Przedszkola nr 6 w Zawierciu ul. Sienkiewicza 32

działka nr ew. 30, [jednostka ewid: 241602\_1 Zawiercie, obręb 0012 ZAWIERCIE], IDENTYFIKATOR: 241602\_1.0012.AR\_39.30

ul. SIENKIEWICZA nr 32 , 42-400 ZAWIERCIE

Inwestor: GMINA ZAWIERCIE, ul. LEŚNA 2, 42-400 Zawiercie

- objektów budowlanych i ich otoczenia w zakresie zgodnym z przepisami odrębnymi
8. Dane wynikające z ustaleń miejscowego planu zagospodarowania przestrzennego.
  9. Dane o wyłączeniu gruntów z produkcji rolniczej
  10. Inne konieczne dane wynikające ze specyfiki, charakteru i stopnia skomplikowania obiektu budowlanego
  11. Obszar oddziaływania obiektu

### E. INFORMACJA \_BIOZ

### F. ROZWIĄZANIA BUDOWLANE KONSTRUKCYJNO – MATERIAŁOWE ORAZ OPIS ZMIANY SPOSOBU UŻYTKOWANIA

### G. ZESTAWIENIE RYSUNKÓW – CZĘŚĆ RYSUNKOWA

Lp.	nazwa	L rys.	skala
1	PROJEKT ZAGOSPODAROWANIA TERENU	PZT 00-01	1:500 1:25 000

## B. OŚWIADCZENIE

czerwiec 2023r

PRZEBUDOWA ISTNIEJĄCEJ DROGI WEWNĘTRZNEJ DOJAZDOWEJ [DROGA O PARAMETRACH POŻAROWYCH] DO

ISTNIEJĄCEGO BUDYNKU Przedszkola nr 6 w Zawierciu ul. Sienkiewicza 32

działka nr ew. 30, [jednostka ewid: 241602\_1 Zawiercie, obręb 0012 ZAWIERCIE], IDENTYFIKATOR: 241602\_1.0012.AR\_39.30

ul. SIENKIEWICZA nr 32 , 42-400 ZAWIERCIE

Inwestor: GMINA ZAWIERCIE, ul. LEŚNA 2, 42-400 Zawiercie

Zgodnie z Ustawą z dnia 7 lipca 1994 r. Prawo budowlane.

(Dz. U. z 2021r poz. 2351 – t.j. ze zmianami)

projektant, a także sprawdzający, o którym mowa w art.34 ust.3d, art. 34 ust. 3e,

do projektu budowlanego dołącza oświadczenie o sporządzeniu projektu budowlanego, zgodnie z obowiązującymi przepisami i zasadami wiedzy technicznej.

### OŚWIADCZENIE

#### Projekt budowlany:

PRZEBUDOWA ISTNIEJĄCEJ DROGI WEWNĘTRZNEJ DOJAZDOWEJ [DROGA O PARAMETRACH POŻAROWYCH] DO ISTNIEJĄCEGO BUDYNKU

Przedszkola nr 6 w Zawierciu ul. Sienkiewicza 32

działka nr ew. 30, [jednostka ewid: 241602\_1 Zawiercie, obręb 0012 ZAWIERCIE],

IDENTYFIKATOR: 241602\_1.0012.AR\_39.30

ul. SIENKIEWICZA nr 32 , 42-400 ZAWIERCIE

Inwestor: GMINA ZAWIERCIE, ul. LEŚNA 2, 42-400 Zawiercie

#### został sporządzony zgodnie z obowiązującymi przepisami oraz zasadami wiedzy technicznej:

Ustawa z dnia 7 lipca 1994 r. - Prawo budowlane.

Dz.U.2021.2351 t.j. z dnia 2021.12.20 - tekst jednolity\_ Status: Akt obowiązujący

ROZPORZĄDZENIE MINISTRA INFRASTRUKTURY z dnia 12 kwietnia 2002 r. w sprawie warunków

technicznych, jakim powinny odpowiadać budynki i ich usytuowanie. Dz.U.2022.1225 t.j. z dnia 2022.06.09 \_ Status: Akt obowiązujący

ROZPORZĄDZENIE MINISTRA INFRASTRUKTURY I ROZWOJU z dnia 22 września 2015 r. zmieniające

rozporządzenie w sprawie szczegółowego zakresu i formy projektu budowlanego Dz.U.2015.1554 z dnia 2015.10.07 \_

Status: Akt obowiązujący

ROZPORZĄDZENIE MINISTRA ROZWOJU z dnia 11 września 2020 r. w sprawie szczegółowego zakresu i formy

projektu budowlanego Dz.U.2022.1679 t.j. z dnia 2022.08.10 \_ Status: Akt obowiązujący

BRANŻA ARCHITEKTONICZNA	UPRAWNIENIA	PODPIS
PROJEKTANT <b>mgr inż. architekt</b> <b>Andrzej Wolański</b>	<b>53/03/SLOKK/II</b>	
	bez ograniczeń w specjalności architektonicznej	
	PRZYNALEŻNOŚĆ DO IZBY <b>SL-0969</b>	
BRANŻA ARCHITEKTONICZNA SPRAWDZAJĄCY <b>mgr inż. architekt</b> <b>Hubert Wolański</b>	UPRAWNIENIA	PODPIS
	<b>11/SLOKK/2015</b>	
	bez ograniczeń w specjalności architektonicznej	
	PRZYNALEŻNOŚĆ DO IZBY <b>SL-1728</b>	

## B. OPIS PROJEKTU

czerwiec 2023r

PRZEBUDOWA ISTNIEJĄCEJ DROGI WEWNĘTRZNEJ DOJAZDOWEJ [DROGA O PARAMETRACH POŻAROWYCH] DO

ISTNIEJĄCEGO BUDYNKU Przedszkola nr 6 w Zawierciu ul. Sienkiewicza 32

działka nr ew. 30, [jednostka ewid: 241602\_1 Zawiercie, obręb 0012 ZAWIERCIE], IDENTYFIKATOR: 241602\_1.0012.AR\_39.30

ul. SIENKIEWICZA nr 32 , 42-400 ZAWIERCIE

Inwestor: GMINA ZAWIERCIE, ul. LEŚNA 2, 42-400 Zawiercie

### DANE OGÓLNE

PRZEBUDOWA ISTNIEJĄCEJ DROGI WEWNĘTRZNEJ DOJAZDOWEJ [DROGA O PARAMETRACH POŻAROWYCH] DO ISTNIEJĄCEGO BUDYNKU Przedszkola nr 6 w Zawierciu ul. Sienkiewicza 32

### INWESTOR

GMINA ZAWIERCIE, ul. LEŚNA 2, 42-400 Zawiercie

### DECYZJE

#### ADMINISTRACYJNE

Miejscowy Plan Zagospodarowania Przestrzennego – Uchwała Nr LII/499/18 Rady Miejskiej w Zawierciu z dnia 28 marca 2018 r. w sprawie miejscowego planu zagospodarowania przestrzennego miasta Zawiercie dla obszarów obejmujących część południowo-zachodnią i śródmieście – etap II  
Decyzja RUIM.7021.1.10.1.2023.DP z dnia 10.05.2023  
Decyzja RUIM.7021.1.10.2.2023.DP z dnia 03.07.2023

### DANE LICZBOWE

Projekt architektoniczno – budowlany – pomieszczenia objęte zmianą sposobu użytkowania

#### DANE LICZBOWE OBIEKTU

1	Projektowana przebudowa istniejącej drogi dojazdowej [droga pożarowa]	457,79 m <sup>2</sup>
2	Projektowana przebudowa zjazdu - odrębne postępowanie	23,68 m <sup>2</sup>
3	Projektowana MULDA odwadniająca	157,91 m <sup>2</sup>
4	Projektowana przebudowa chodnika	98,49 m <sup>2</sup>
5	Projektowana przebudowa placu manewrowego	161,21 m <sup>2</sup>

### PODSTAWA OPRACOWANIA

Mapa do celów projektowych:

NR.G.III.6640.1.257.2023, PROTOKÓŁ WERYFIKACJI Nr 2 dnia 05.07.2023r

Decyzja RUIM.7021.1.10.1.2023.DP z dnia 10.05.2023

Decyzja RUIM.7021.1.10.2.2023.DP z dnia 03.07.2023

Miejscowy Plan Zagospodarowania Przestrzennego – Uchwała Nr LII/499/18 Rady Miejskiej w Zawierciu z dnia 28 marca 2018 r. w sprawie miejscowego planu zagospodarowania przestrzennego miasta Zawiercie dla obszarów obejmujących część południowo-zachodnią i śródmieście – etap II

Uzgodnienia branżowe

Ustawa z dnia 7 lipca 1994 r. - Prawo budowlane. Dz. U. z 2010 r. Nr 243, poz. 1623 - tekst jednolity z późniejszymi zmianami

ROZPORZĄDZENIE MINISTRA INFRASTRUKTURY z dnia 12 kwietnia 2002 r. w sprawie warunków technicznych, jakim powinny odpowiadać budynki i ich usytuowanie.

Dz.U.2019.1065 t.j. z dnia 2019.06.07

ROZPORZĄDZENIE MINISTRA SPRAW WEWNĘTRZNYCH I ADMINISTRACJI

z dnia 7 czerwca 2010 r. w sprawie ochrony przeciwpożarowej budynków, innych obiektów budowlanych i terenów

Dz.U.2010.109.719 z dnia 2010.06.22

ROZPORZĄDZENIE MINISTRA SPRAW WEWNĘTRZNYCH I ADMINISTRACJI

z dnia 24 lipca 2009 r. w sprawie przeciwpożarowego zaopatrzenia w wodę oraz dróg pożarowych,

Dz.U.2009.124.1030 z dnia 2009.08.06

ROZPORZĄDZENIE MINISTRA TRANSPORTU, BUDOWNICTWA I GOSPODARKI MORSKIEJ z dnia 25

kwietnia 2012 r. w sprawie szczegółowego zakresu i formy projektu budowlanego Dz.U.2018.1935 t.j. z dnia 2018.10.09

ROZPORZĄDZENIE MINISTRA INFRASTRUKTURY I ROZWOJU z dnia 22 września 2015 r. zmieniające

rozporządzenie w sprawie szczegółowego zakresu i formy projektu budowlanego Dz.U.2015.1554 z dnia 2015.10.07

USTAWA z dnia 19 lipca 2019 r. o zapewnianiu dostępności osobom ze szczególnymi potrzebami, Dz.U.2019.1696 z

dnia 2019.09.05

Umowa na wykonanie prac projektowych

Inwentaryzacja terenu objętego opracowaniem

## B. OPIS PROJEKTU

czerwiec 2023r

PRZEBUDOWA ISTNIEJĄCEJ DROGI WEWNĘTRZNEJ DOJAZDOWEJ [DROGA O PARAMETRACH POŻAROWYCH] DO

ISTNIEJĄCEGO BUDYNKU Przedszkola nr 6 w Zawierciu ul. Sienkiewicza 32

działka nr ew. 30, [jednostka ewid: 241602\_1 Zawiercie, obręb 0012 ZAWIERCIE], IDENTYFIKATOR: 241602\_1.0012.AR\_39.30

ul. SIENKIEWICZA nr 32 , 42-400 ZAWIERCIE

Inwestor: GMINA ZAWIERCIE, ul. LEŚNA 2, 42-400 Zawiercie

### 1. PRZEZNACZENIE I PROGRAM UŻYTKOWY INWESTYCJI

Inwestycja obejmuje przebudowę istniejących ciągów komunikacji pieszej i samochodowej. Przebudowa w założeniu projektowym dotyczy zaprojektowania drogi dojazdowej o parametrach drogi pożarowej. Inwestycja podzielona została na etapy:

I etap:

- a) wykonanie drogi pożarowej szerokości min. 4,00m na co składa się poszerzenie istniejącej drogi dojazdowej wraz z ułożeniem nowej nawierzchni asfaltowej z podbudową , przebudowa istniejącego placu manewrowego,
- b) wykonanie odwodnienia poprzez wyprofilowanie muldy odbierającej nadmiar wody opadowej
- c) wykonanie przebudowy istniejącego ogrodzenia wraz z ułożeniem instalacji zasilającej bramę i furtkę.
- d) wykonanie przebudowy wjazdu z drogi publicznej – odrębne opracowanie w stosunku do wnioskowanego zgłoszenia
- e) wykonanie nawierzchni trawiastej po wykonaniu prac drogowych (humusowanie)

II etap:

- a) wykonanie przebudowy istniejącego chodnika – dojście do obiektu ( min. 1.50m szerokości )
- b) dokończenie przebudowy placu manewrowego wg parametrów przyjętych w dokumentacji
- c) wykonanie odwodnienia poprzez wyprofilowanie muldy odbierającej nadmiar wody opadowej
- d) odprowadzenie wody opadowej z budynku przedszkola na teren biologicznie czynny poprzez założenie odwodnienia liniowego oraz wykonanie umocnienia wylotu liniowego (x 2 sztuki)
- e) wykonanie nawierzchni trawiastej po wykonaniu prac drogowych (humusowanie)

Planowane przedsięwzięcie jest zgodne z zapisami planu zagospodarowania przestrzennego - Miejskowy Plan Zagospodarowania Przestrzennego – Uchwała Nr LII/499/18 Rady Miejskiej w Zawierciu z dnia 28 marca 2018 r. w sprawie miejscowego planu zagospodarowania przestrzennego miasta Zawiercie dla obszarów obejmujących część południowo-zachodnią i śródmieście – etap II, w zakresie planowanej inwestycji.

Inwestor: GMINA ZAWIERCIE, ul. LEŚNA 2, 42-400 Zawiercie

### 2. FORMA I FUNKCJA OBIEKTU

Inwestycja obejmuje Budowę drogi przeciwpożarowej przy Przedszkolu nr 6 w Zawierciu ul. Sienkiewicza 32, oraz przebudowa istniejącego wjazdu z drogi gminnej ul.Sienkiewicza – odrębne opracowanie.

Inwestycja zlokalizowana jest na działce nr ew. 30, [jednostka ewid: 241602\_1 Zawiercie, obręb 0012 ZAWIERCIE], IDENTYFIKATOR: 241602\_1.0012.AR\_39.30, ul. SIENKIEWICZA nr 32 , 42-400 ZAWIERCIE

Na działkę objętą opracowaniem prowadzi istniejący wjazd oraz furtka od strony ul. Sienkiewicza poprzez bramę wjazdową zlokalizowaną w pierzei ulicy.

Działka nr ew. 30 zabudowana jest budynkiem Przedszkola nr 6, ogrodzona z każdej strony.

Istniejąca droga wewnętrzna posiada nawierzchnię asfaltową (na fragmencie z kostki betonowej) i szerokość jezdni 3,18÷3,54m. Nawierzchnia jezdni ograniczona jest krawężnikami betonowymi,

## B. OPIS PROJEKTU

czerwiec 2023r

PRZEBUDOWA ISTNIEJĄCEJ DROGI WEWNĘTRZNEJ DOJAZDOWEJ [DROGA O PARAMETRACH POŻAROWYCH] DO

ISTNIEJĄCEGO BUDYNKU Przedszkola nr 6 w Zawierciu ul. Sienkiewicza 32

działka nr ew. 30, [jednostka ewid: 241602\_1 Zawiercie, obręb 0012 ZAWIERCIE], IDENTYFIKATOR: 241602\_1.0012.AR\_39.30

ul. SIENKIEWICZA nr 32, 42-400 ZAWIERCIE

Inwestor: GMINA ZAWIERCIE, ul. LEŚNA 2, 42-400 Zawiercie

miejscami rozjeżdżonymi o różnej wysokości. Po jednej stronie jezdni znajduje się chodnik z płytek chodnikowych, o szerokości do 1,5m.

Droga od strony zachodniej zakończona jest placem manewrowym o nierównej nawierzchni z trylinki, przylegającym do budynku przedszkola

Przewiduje się roboty budowlane związane z branżą drogową wg specyfikacji j.w.

Projekt zakłada wykonanie prac w dwóch etapach polegających na:

pracach demontażowych (likwidacyjnych)

- a) PLAC MANEWROWY - DEMONTAŻ ISTNIEJĄCEJ NAWIERZCHNI (TRELINKA sześciokątne płyty betonowe)
- b) Frezowanie istniejącej nawierzchni bitumicznej istniejącej drogi dojazdowej
- c) likwidacja (demontaż) istniejącej nawierzchni bitumicznej istniejącej drogi dojazdowej
- d) Likwidacja nawierzchni z płyt chodnikowych wraz z podbudową, demontaż nawierzchni z płyt chodnikowych 30/30 cm
- e) Ściągnięcie warstwy humusu pod prace ziemne dla wykonania nawierzchni utwardzonych – pod budowę drogi pożarowej, chodnik - dojście piesze do obiektu (min. szerokość chodnika 1,50m)
- f) Demontaż istniejącego ogrodzenia z podmurówką betonową, wraz z bramą wjazdową oraz furtką
- g) Wycinka drzew i krzewów ze względu na projektowaną inwestycję

pracach nowych nawierzchni utwardzonych:

- a) WYKONANIE wg PROJEKTU NAWIERZCHNI Z MIESZANEK MINERALNO - BITUMICZNYCH: WARSTWY WIAŻĄCEJ, WARSTWY ŚCIERALNEJ ASFALTOWEJ
- b) WYKONANIE wg PROJEKTU WARSTW PROJEKTOWYCH PODBUDOWY ORAZ NAWIERZCHNI Z MIESZANEK MINERALNO - BITUMICZNYCH: WARSTWY WIAŻĄCEJ I ŚCIERALNEJ
- c) WYKONANIE PLACU MANEWROWEGO, ORAZ DRGOI POŻAROWEJ - KOSTKA BETONOWA gr. 8,00cm NA PODSYPCE CEMENTOWO – PIASKOWEJ WRAZ Z PODBUDOWĄ
- d) WYKONANIE CHODNIKA, KOSTKA BETONOWA gr. 6,00cm NA PODSYPCE CEMENTOWO – PIASKOWEJ
- e) Wykonanie elementów drogowych obrzeżenia nawierzchni utwardzonych wg projektu technicznego

pracach związanych z uzupełnieniem wykonania nawierzchni utwardzonych

- f) Wykonanie odwodnienia drogi pożarowej oraz placu manewrowego wraz z umocnieniem wylotu odwodnienia liniowego
- g) Wykonanie powierzchni trawiastej jako uzupełnienie w miejscach układania nowych nawierzchni utwardzonych
- h) Doprowadzenie rury osłonowej pod zasilanie furtki i bramy wjazdowej PCW Ø 140mm
- i) Wykonanie ogrodzenia – panel ogrodzeniowy typu V4 Standard, furki, oraz bramy rozwieralnej z siłownikami

Przedsięwzięcie jest przewidziane do realizacji jako jednozadaniowe.

### 3. DANE O TERENIE

Działka nr 30, [jednostka ewid: 241602\_1 Zawiercie, obręb 0012 ZAWIERCIE],

IDENTYFIKATOR: 241602\_1.0012.AR\_39.30,

ul. SIENKIEWICZA nr 32, 42-400 ZAWIERCIE

graniczy od strony:

północnej

dr.60 – ulica Sienkiewicza która stanowi publiczną drogę gminną, 31, 34/2, 33/1, 29, 28



## B. OPIS PROJEKTU

czerwiec 2023r

PRZEBUDOWA ISTNIEJĄCEJ DROGI WEWNĘTRZNEJ DOJAZDOWEJ [DROGA O PARAMETRACH POŻAROWYCH] DO

ISTNIEJĄCEGO BUDYNKU Przedszkola nr 6 w Zawierciu ul. Sienkiewicza 32

działka nr ew. 30, [jednostka ewid: 241602\_1 Zawiercie, obręb 0012 ZAWIERCIE], IDENTYFIKATOR: 241602\_1.0012.AR\_39.30

ul. SIENKIEWICZA nr 32, 42-400 ZAWIERCIE

Inwestor: GMINA ZAWIERCIE, ul. LEŚNA 2, 42-400 Zawiercie

wschodniej	31, 34/2
południowej	42
zachodniej	29, 27/7, 27/5

Zostal zachowany istniejący obrys budynków

Teren jest ogrodzony.

Lokalizacja miejsc postojowych nie ulega zmianie w stosunku do stanu istniejącego. Wykorzystano istniejące miejsca postojowe w ciągu ulicy Marszałkowskiej jako wydzielone miejsca postojowe.

#### 4. SPOSÓB ZAPEWNIENIA WARUNKÓW NIEZBĘDNYCH DO KORZYSTANIA PRZEZ OSOBY NIEPEŁNOSPRAWNE

Projektowany nowy układ ciągów komunikacji pieszej i samochodowej wewnętrznej zapewnia warunki zgodne z kartą praw podstawowych lub konwencją o prawach osób niepełnosprawnych, jako zapewnienie dostępności dla osób niepełnosprawnych, jako zapewnienie dostępności dla osób z niepełnosprawnościami jak również dla osób ze szczególnymi potrzebami zgodnie z Dz.U.2019.1696 z dnia 2019.09.05.

Dojście piesze do obiektu bezpośrednio z poziomu terenu. Dojazd do obiektu zapewniony.

Obiekt wraz z terenem objętym opracowaniem zaprojektowany wg poniższych parametrów.

Teren zewnętrzny ma dostosowanie nawierzchnie utwardzone do potrzeb osób niepełnosprawnych:

- a) Spadek w poprzek ciągu pieszego nie może nigdy przekraczać 2%.
- b) Wszelkie przeszkody i elementy wyposażenia przestrzeni będą umieszczone poza główną przestrzenią komunikacyjną.
- c) Schody i pochylnie muszą być umieszczane w taki sposób, żeby nie zawęźać minimalnej wymaganej przestrzeni komunikacyjnej (RMI § 293 ust. 4 i 5).
- a) Dojście do budynku powinno mieć szerokość min. 1,5 m (RMI § 16 ust. 1).
- b) Minimum 5% miejsc parkingowych powinno być przystosowanych do potrzeb osób niepełnosprawnych.
- c) Sposób zaprojektowania, wykonania i umiejscowienia ogrodzeń, bram i furtek nie może stwarzać zagrożenia dla ludzi i zwierząt (RMI § 41 ust. 1).

Na wysokości mniejszej niż 1,8 m nie mogą znajdować się ostro zakończone elementy, drut kolczasty, tłuczone szkło oraz inne podobne wyroby i materiały (RMI § 41 ust. 2).

Furtki powinny być zaprojektowane w taki sposób, żeby nie utrudniały dostępu osobom niepełnosprawnym (RMI § 42 ust. 2).

#### 5. PODSTAWOWE DANE TECHNOLOGICZNE W STOSUNKU DO OBIEKTU USŁUGOWEGO, PRODUKCYJNEGO LUB TECHNICZNEGO

Nie dotyczy inwestycji objętej opracowaniem

#### 6. DANE TECHNICZNE OBIEKTU BUDOWLANEGO CHARAKTERYZUJĄCE WPŁYW OBIEKTU BUDOWLANEGO NA ŚRODOWISKO

##### Spełnienie wymagań bezpieczeństwa ludzi i mienia

Zewnętrzne drogi ewakuacyjne zapewniają w sposób dostateczny spełnienie wymagań stawianych przez przepisy w zakresie ochrony ludzi i mienia.

##### Spełnienie wymagań ochrony środowiska

Inwestycja nie jest zakwalifikowana jako inwestycja mająca negatywny wpływ na środowisko z racji funkcji oraz wielkości.

## B. OPIS PROJEKTU

czerwiec 2023r

PRZEBUDOWA ISTNIEJĄCEJ DROGI WEWNĘTRZNEJ DOJAZDOWEJ [DROGA O PARAMETRACH POŻAROWYCH] DO

ISTNIEJĄCEGO BUDYNKU Przedszkola nr 6 w Zawierciu ul. Sienkiewicza 32

działka nr ew. 30, [jednostka ewid: 241602\_1 Zawiercie, obręb 0012 ZAWIERCIE], IDENTYFIKATOR: 241602\_1.0012.AR\_39.30

ul. SIENKIEWICZA nr 32, 42-400 ZAWIERCIE

Inwestor: GMINA ZAWIERCIE, ul. LEŚNA 2, 42-400 Zawiercie

### **Spełnienie wymagań ochrony zdrowia i życia ludzi (skutki technologiczne z zakładach pracy)**

Nie dotyczy inwestycji objętej opracowaniem

### **Inwestycja nie wpłynie negatywnie na środowisko oraz na zdrowie ludzi i obiekty sąsiednie, pod względem:**

zapotrzebowania i jakości wody oraz ilości, jakości i sposobu odprowadzania ścieków  
emisji zanieczyszczeń gazowych, w tym zapachów, pyłowych i płynnych (ilość i zasięg rozprzestrzeniania się)

rodzaju i ilości wytwarzanych odpadów

hałasu oraz wibracji, a także promieniowania, w szczególności jonizującego, pola

elektromagnetycznego i innych zakłóceń (parametry czynników i zasięg rozprzestrzeniania się)

wpływ inwestycji na istniejący drzewostan, powierzchnię ziemi, w tym glebę, wody

powierzchniowe i podziemne

Rozwiązania przestrzenne, funkcjonalne i techniczne przyjęte w projekcie architektoniczno-

budowlanym ograniczają (eliminują) wpływ obiektu budowlanego na środowisko przyrodnicze,

zdrowie ludzi i inne obiekty budowlane

## **7. SPEŁNIENIE WYMAGAŃ OCHRONY UZASADNIONYCH INTERESÓW OSÓB TRZECICH**

Projekt został opracowany w sposób nie naruszający uzasadnionych interesów osób trzecich

### **Zapewnienie dostępu do drogi publicznej**

Projekt nie ogranicza praw i interesów osób trzecich w zakresie dostępu do drogi publicznej.

Przebudowa drogi dojazdowej wraz z placem manewrowym, chodnikiem oraz przebudową zajazdu z drogi publicznej

### **Prawo do korzystania z wody, kanalizacji, energii elektrycznej, ciepła i łączności**

Projekt nie ogranicza praw i interesów osób trzecich w zakresie korzystania z wody, kanalizacji, energii elektrycznej, ciepła i łączności.

### **Spełnienie wymagań ochrony uzasadnionych interesów osób trzecich w zakresie dopływu światła dziennego**

Projekt budynku nie narusza normatywnego czasu nasłonecznienia dla pomieszczeń mieszkalnych projektowanego budynku, oraz spełnia przepisy dotyczące odległości obiektów przesłaniających zgodnie z ROZPORZĄDZENIE MINISTRA INFRASTRUKTURY z dnia 12 kwietnia 2002 r. w sprawie warunków technicznych, jakim powinny odpowiadać budynki i ich usytuowanie. (Dz. U. z dnia 15 czerwca 2002 r.).

### **Spełnienie wymagań ochrony dóbr kultury**

Nie dotyczy inwestycji objętej opracowaniem

### **Spełnienie wymagań warunków zdrowotnych**

Nie dotyczy inwestycji objętej opracowaniem

## B. OPIS PROJEKTU

czerwiec 2023r

PRZEBUDOWA ISTNIEJĄCEJ DROGI WEWNĘTRZNEJ DOJAZDOWEJ [DROGA O PARAMETRACH POŻAROWYCH] DO

ISTNIEJĄCEGO BUDYNKU Przedszkola nr 6 w Zawierciu ul. Sienkiewicza 32

działka nr ew. 30, [jednostka ewid: 241602\_1 Zawiercie, obręb 0012 ZAWIERCIE], IDENTYFIKATOR: 241602\_1.0012.AR\_39.30

ul. SIENKIEWICZA nr 32, 42-400 ZAWIERCIE

Inwestor: GMINA ZAWIERCIE, ul. LEŚNA 2, 42-400 Zawiercie

### Spełnienie wymagań racjonalnego wykorzystania energii

Istniejące rozwiązania przegród zewnętrznych, są zgodne z wymaganiami dotyczącymi izolacyjności cieplnej przegród zewnętrznych oraz z wymaganiami dotyczącymi efektywności energetycznej budynków zawartymi w ROZPORZĄDZENIU MINISTRA INFRASTRUKTURY z dnia 12 kwietnia 2002 r. w sprawie warunków technicznych, jakim powinny odpowiadać budynki i ich usytuowanie. (Dz. U. z dnia 15 czerwca 2002 r.)

### 8. SPEŁNIENIE WYMAGAŃ WARUNKÓW UŻYTKOWYCH ZGODNIE Z PRZEZNACZENIEM

Nie dotyczy inwestycji objętej opracowaniem

### 9 WARUNKI OCHRONY PRZECIWOPOŻAROWEJ

Techniczna ochrona przeciwpożarowa w budownictwie na podstawie Rozporządzenia Ministra Infrastruktury z dnia 12 kwietnia 2002 r. w sprawie warunków technicznych, jakim powinny odpowiadać budynki i ich usytuowanie.

Dz. U. z 2002 r. Nr 75, poz. 690 wraz ze zmianami rozporządzenia z dnia 7 kwietnia 2004 r. (Dz. U. Nr 109, poz. 1156). Projektowana przebudowa drogi pożarowej spełnia wymagania ochrony przeciwpożarowej dla zabezpieczenia przeciwpożarowego budynku.

Zastosowane elementy budynku posiadają odpowiednią odporność wg PN – B –02851-1:1997.

#### 9.1 Przygotowanie obiektu budowlanego i terenu do prowadzenia działań ratowniczo-gaśniczych, a w szczególności drogi pożarowej, zaopatrzenie w wodę do zewnętrznego gaszenia pożaru oraz sprzęt służący do tych działań.

Do przedmiotowego budynku zapewniono dojazd poprzez drogę publiczną - ulicę Sienkiewicza, oraz poprzez przebudowaną drogę wewnętrzną o parametrach pożarowych zakończonych z dwóch stron sięgaczem do zawracania pojazdów jednostek ochrony przeciwpożarowej.

Parametry drogi pożarowej zaprojektowanej do budynku zawierającego strefę pożarową zakwalifikowaną do kategorii ZL II:

- a) droga przeciwpożarowa będzie umożliwiała dojazd do obiektu o każdej porze roku
- b) pomiędzy drogą pożarową a ścianą budynku nie będą występować stale elementy zagospodarowania terenu : drzewa i krzewy przeznaczone do wycinki
- c) dojsście o szerokości minimalnej 1,5m jako dotarcie do każdej strefy pożarowej w tym obiekcie
- d) droga pożarowa jest oddalona w stosunku do ściany budynku przedszkola o wartość 5,00m (odległość dla obiektów zaliczanych do kategorii ludzi)
- e) projekt zakłada możliwość dostępu do elewacji budynku (brak stałych elementów zagospodarowania terenu w tym drzew o wysokości przekraczającej 3m)
- f) droga pożarowa posiada rozwiązanie umożliwiające zawracanie pojazdu., odcinek drogi pożarowej nie przekroczy dla jednej strony 15,00m – wyjazd poprzez cofanie pojazdu
- g) zaprojektowany promień zewnętrznego łuku drogi pożarowej wynosi 11,0m
- h) szerokość zaprojektowanej drogi pożarowej wynosi 4,0m
- i) nachylenie podłużne nie przekracza 5%

## C. UZGODNIENIA FORMALNO-PRAWNE

czerwiec 2023r

PRZEBUDOWA ISTNIEJĄCEJ DROGI WEWNĘTRZNEJ DOJAZDOWEJ [DROGA O PARAMETRACH POŻAROWYCH] DO

ISTNIEJĄCEGO BUDYNKU Przedszkola nr 6 w Zawierciu ul. Sienkiewicza 32

działka nr ew. 30, [jednostka ewid: 241602\_1 Zawiercie, obręb 0012 ZAWIERCIE], IDENTYFIKATOR: 241602\_1.0012.AR\_39.30

ul. SIENKIEWICZA nr 32, 42-400 ZAWIERCIE

Inwestor: GMINA ZAWIERCIE, ul. LEŚNA 2, 42-400 Zawiercie



IZBA ARCHITEKTÓW  
RZECZYPOSPOLITEJ POLSKIEJ

ŚLĄSKA OKRĘGOWA IZBA ARCHITEKTÓW  
OKRĘGOWA KOMISJA KWALIFIKACYJNA

Katowice, dnia 28 stycznia 2004r.

DECYZJA Nr 53/03/SLOKK/II

Na podstawie art. 12 ust. 1 pkt 1 i ust. 2, art. 13 ust. 1 pkt 1 i art. 14 ust. 1 pkt 1 ustawy z dnia 7 lipca 1994 r. – Prawo budowlane (tekst jednolity: Dz. U. z 2003 r. Nr 207, poz. 2016); art. 11 i 24 ust. 1 pkt 2 ustawy z dnia 15 grudnia 2000 r. o samorządach zawodowych architektów, inżynierów budownictwa oraz urbanistów (Dz. U. z 2001 r. Nr 5, poz. 42 oraz z 2002 r. Nr 23, poz. 221, Nr 153, poz. 1271 i Nr 240, poz. 2052), oraz art. 104 i 107 § 1 i 4 ustawy z dnia 14 czerwca 1960 r. - Kodeks postępowania administracyjnego (tekst jednolity: Dz. U. z 2000 r. Nr 98, poz. 1071; dalsze zmiany: Dz. U. z 2001 r. Nr 49, poz. 509, oraz z 2002 r. Nr 113, poz. 984 i Nr 169, poz. 1387 oraz z 2003 r., Nr 130, poz. 1188 i Nr 170, poz. 1660), stwierdza się, że

**Pan mgr inż. arch. Andrzej Wolański**

posiada odpowiednie wykształcenie techniczne i praktykę zawodową i nadaje się Mu Uprawnienia Budowlane w specjalności architektonicznej do projektowania bez ograniczeń

Decyzja niniejsza jako uwzględniająca w całości żądanie strony nie wymaga uzasadnienia. Od decyzji niniejszej przysługuje Panu odwołanie do Krajowej Komisji Kwalifikacyjnej Izby Architektów za pośrednictwem okręgowej komisji kwalifikacyjnej, która wydała decyzję. Odwołanie wnosi się w terminie 14 dni od dnia doręczenia niniejszej decyzji.

mgr inż. arch. Wojciech Podleski

mgr inż. arch. Henryk Buszko

dr inż. arch. Krzysztof Gasidło

dr inż. arch. Zygmunt Konopka

mgr inż. arch. Maciej Piwowarczyk

mgr inż. arch. Stanisław Rostkowski

mgr inż. arch. Jerzy Skulimowski

dr inż. arch. Jerzy Witeczek

*A. Wolański*  
-----  
*T. Podleski*  
-----  
*K. Gasidło*  
-----  
*Z. Konopka*  
-----  
*M. Piwowarczyk*  
-----  
*S. Rostkowski*  
-----  
*J. Skulimowski*  
-----  
*J. Witeczek*  
-----



### Otrzymują:

1. Pan Andrzej Wolański  
ul. Powstańców Śląskich 12/63, 42-400 Zawiercie
2. Minister właściwy do spraw architektury i budownictwa.

Gdy decyzja stanie się ostateczna:

- 1) Główny Inspektor Nadzoru Budowlanego - w celu wpisania do centralnego rejestru osób posiadających uprawnienia budowlane,
  - 2) okręgowa rada Izby Architektów.
3. aa

## C. UZGODNIENIA FORMALNO-PRAWNE

czerwiec 2023r

PRZEBUDOWA ISTNIEJĄCEJ DROGI WEWNĘTRZNEJ DOJAZDOWEJ [DROGA O PARAMETRACH POŻAROWYCH] DO

ISTNIEJĄCEGO BUDYNKU Przedszkola nr 6 w Zawierciu ul. Sienkiewicza 32

działka nr ew. 30, [jednostka ewid: 241602\_1 Zawiercie, obręb 0012 ZAWIERCIE], IDENTYFIKATOR: 241602\_1.0012.AR\_39.30

ul. SIENKIEWICZA nr 32 , 42-400 ZAWIERCIE

Inwestor: GMINA ZAWIERCIE, ul. LEŚNA 2, 42-400 Zawiercie



IZBA ARCHITEKTÓW  
RZECZYPOSPOLITEJ POLSKIEJ

Śląska Okręgowa Rada Izby Architektów RP

### ZAŚWIADCZENIE - ORYGINAŁ

(wypis z listy architektów)

Śląska Okręgowa Rada Izby Architektów RP zaświadcza, że:

**MGR INŻ. ARCH. ANDRZEJ MARIUSZ WOLAŃSKI**

posiadający kwalifikacje zawodowe do pełnienia samodzielnych funkcji technicznych w budownictwie w specjalności architektonicznej i w zakresie posiadanych uprawnień nr **53/03/SLOKK/II**, jest wpisany na listę członków Śląskiej Okręgowej Izby Architektów RP pod numerem: **SL-0969**.

Członek czynny od: 12-03-2004 r.

Data i miejsce wygenerowania zaświadczenia: 14-06-2023 r. Katowice.

Zaświadczenie jest ważne do dnia: **31-12-2023 r.**

Podpisano elektronicznie w systemie informatycznym Izby Architektów RP przez:  
ANITA LANGER, Sekretarz Okręgowej Rady Izby Architektów RP.

Nr weryfikacyjny zaświadczenia:

**SL-0969-846F-C623-9679-D71Y**

---

Dane zawarte w niniejszym zaświadczeniu można sprawdzić podając nr weryfikacyjny zaświadczenia w publicznym serwisie internetowym Izby Architektów: [www.izbaarchitektow.pl](http://www.izbaarchitektow.pl) lub kontaktując się bezpośrednio z właściwą Okręgową Izbą Architektów RP.

## C. UZGODNIENIA FORMALNO-PRAWNE

czerwiec 2023r

PRZEBUDOWA ISTNIEJĄCEJ DROGI WEWNĘTRZNEJ DOJAZDOWEJ [DROGA O PARAMETRACH POŻAROWYCH] DO

ISTNIEJĄCEGO BUDYNKU Przedszkola nr 6 w Zawierciu ul. Sienkiewicza 32

działka nr ew. 30, [jednostka ewid: 241602\_1 Zawiercie, obręb 0012 ZAWIERCIE], IDENTYFIKATOR: 241602\_1.0012.AR\_39.30

ul. SIENKIEWICZA nr 32, 42-400 ZAWIERCIE

Inwestor: GMINA ZAWIERCIE, ul. LEŚNA 2, 42-400 Zawiercie



IZBA ARCHITEKTÓW  
 RZECZYPOSPOLITEJ POLSKIEJ

ŚLĄSKA OKRĘGOWA IZBA ARCHITEKTÓW RP  
 OKRĘGOWA KOMISJA KWALIFIKACYJNA

Znak sprawy: OKK/UP/B/2015

Katowice, dnia 7 lipca 2015r.

### DECYZJA nr 11/SLOKK/2015

Na podstawie art. 24 ust.1 pkt 2 ustawy z dnia 15 grudnia 2000r. o samorządach zawodowych architektów oraz inżynierów budownictwa (Dz. U. z 2014r. poz.1946) w związku z art. 12, art. 13 oraz art. 14 ust.1 pkt 1 ustawy z dnia 7 lipca 1994r. Prawo budowlane (Dz. U. z 2013r. poz.1409 z późn. zm.) zgodnie z art. 104 ustawy z dnia 14 czerwca 1960r. Kodeks postępowania administracyjnego (Dz. U. z 2013r. poz.267 z późn. zm.)

stwierdza się, że

**Pan mgr inż. arch. Hubert Józef Wolański**

urodzony w dniu 10 maja 1985 roku w Zawierciu

**posiada odpowiednie wykształcenie techniczne oraz praktykę zawodową i po zdaniu egzaminu z wynikiem pozytywnym otrzymuje**

### UPRAWNIENIA BUDOWLANE

**w specjalności architektonicznej do**

**projektowania bez ograniczeń.**

**Powyższe uprawnienia budowlane upoważniają do wykonywania samodzielnej funkcji technicznej w budownictwie, obejmującej:**

- 1) projektowanie, sprawdzanie projektów architektoniczno-budowlanych i sprawowanie nadzoru autorskiego;**
- 2) sprawowanie kontroli technicznej utrzymania obiektów budowlanych.**

Decyzja niniejsza jako uwzględniająca w całości żądanie strony nie wymaga uzasadnienia.

Od powyższej decyzji przysługuje Panu odwołanie do Krajowej Komisji Kwalifikacyjnej Izby Architektów RP za pośrednictwem Okręgowej Komisji Kwalifikacyjnej Śląskiej Okręgowej Izby Architektów RP, w terminie 14 dni od dnia doręczenia decyzji.

mgr inż. arch. Wojciech Podleski

dr hab. inż. arch. Jan Pallado

mgr inż. arch. Tomasz Studniarek

mgr inż. arch. Maciej Piwowarczyk

prof. WST dr inż. arch. Andrzej Grzybowski

dr inż. arch. Zygmunt Konopka

dr inż. arch. Michał Tomarek

dr inż. arch. Jerzy Witeczek

mgr inż. arch. Dorota Wróbel

mgr inż. arch. Walenty Wróbel



*[Handwritten signatures of the members of the Regional Qualification Commission]*

#### Otrzymują:

1. Wnioskodawca: Hubert Wolański, 42-400 Zawiercie, ul. Powstańców Śląskich 12/63
2. Główny Inspektor Nadzoru Budowlanego - w celu wpisania do centralnego rejestru osób posiadających uprawnienia budowlane
3. Rada Śląskiej Okręgowej Izby Architektów RP
4. a/a

## C. UZGODNIENIA FORMALNO-PRAWNE

czerwiec 2023r

PRZEBUDOWA ISTNIEJĄCEJ DROGI WEWNĘTRZNEJ DOJAZDOWEJ [DROGA O PARAMETRACH POŻAROWYCH] DO

ISTNIEJĄCEGO BUDYNKU Przedszkola nr 6 w Zawierciu ul. Sienkiewicza 32

działka nr ew. 30, [jednostka ewid: 241602\_1 Zawiercie, obręb 0012 ZAWIERCIE], IDENTYFIKATOR: 241602\_1.0012.AR\_39.30

ul. SIENKIEWICZA nr 32 , 42-400 ZAWIERCIE

Inwestor: GMINA ZAWIERCIE, ul. LEŚNA 2, 42-400 Zawiercie



IZBA ARCHITEKTÓW  
RZECZYPOSPOLITEJ POLSKIEJ

Śląska Okręgowa Rada Izby Architektów RP

### ZAŚWIADCZENIE - ORYGINAŁ

(wypis z listy architektów)

Śląska Okręgowa Rada Izby Architektów RP zaświadcza, że:

**mgr inż. arch. HUBERT JÓZEF WOLAŃSKI**

posiadający kwalifikacje zawodowe do pełnienia samodzielnych funkcji technicznych w budownictwie w specjalności architektonicznej i w zakresie posiadanych uprawnień nr **11/SLOKK/2015**, jest wpisany na listę członków Śląskiej Okręgowej Izby Architektów RP pod numerem: **SL-1728**.

Członek czynny od: 06-10-2015 r.

Data i miejsce wygenerowania zaświadczenia: 05-01-2023 r. Katowice.

Zaświadczenie jest ważne do dnia: **30-06-2023 r.**

Podpisano elektronicznie w systemie informatycznym Izby Architektów RP przez:  
**ANITA LANGER**, Sekretarz Okręgowej Rady Izby Architektów RP.

Nr weryfikacyjny zaświadczenia:

**SL-1728-BC81-E7Y6-C696-Y53B**

---

Dane zawarte w niniejszym zaświadczeniu można sprawdzić podając nr weryfikacyjny zaświadczenia w publicznym serwisie Internetowym Izby Architektów: [www.izbaarchitektow.pl](http://www.izbaarchitektow.pl) lub kontaktując się bezpośrednio z właściwą Okręgową Izbą Architektów RP.

## C. UZGODNIENIA FORMALNO-PRAWNE

czerwiec 2023r

PRZEBUDOWA ISTNIEJĄCEJ DROGI WEWNĘTRZNEJ DOJAZDOWEJ [DROGA O PARAMETRACH POŻAROWYCH] DO

ISTNIEJĄCEGO BUDYNKU Przedszkola nr 6 w Zawierciu ul. Sienkiewicza 32

działka nr ew. 30, [jednostka ewid: 241602\_1 Zawiercie, obręb 0012 ZAWIERCIE], IDENTYFIKATOR: 241602\_1.0012.AR\_39.30

ul. SIENKIEWICZA nr 32, 42-400 ZAWIERCIE

Inwestor: GMINA ZAWIERCIE, ul. LEŚNA 2, 42-400 Zawiercie

### UCHWAŁA NR LII/499/18 RADY MIEJSKIEJ W ZAWIERCIU z dnia 28 marca 2018 r.

w sprawie miejscowego planu zagospodarowania przestrzennego miasta Zawiercie dla obszarów obejmujących część południowo – zachodnią i śródmieście - etap II

§ 4. 1. Ustala się następujące tereny wydzielone liniami rozgraniczającymi

6) tereny zabudowy usługowej oznaczone symbolem literowym U oraz numerami porządkowymi: od 1 do 30, od 32 do 39, od 41 do 124, zgodnie z rysunkiem planu;

§ 6. Zasady ochrony środowiska, przyrody i krajobrazu kulturowego oraz szczególne warunki zagospodarowania terenów i ograniczenia w ich użytkowaniu, w tym zakaz zabudowy

2) zakazuje się lokalizacji przedsięwzięć mogących zawsze znacząco oddziaływać na środowisko, dla których

ocena oddziaływania na środowisko jest wymagana, za wyjątkiem: inwestycji celu publicznego z zakresu infrastruktury technicznej i komunikacyjnej, o parametrach określonych w przepisach odrębnych z zakresu przedsięwzięć mogących znacząco oddziaływać na środowisko, na następujących terenach oznaczonych symbolem: 8U, 26U, 27U, 60U, 63U, 64U, 65U, 66U, 67U, 68U, 69U, 71U, 72U, 73U, 74U, 75U, 76U, 77U, 78U, 79U, 80U, 81U, 82U, 83U, 84U, 121U, 123U, 124U, 1PU, 2PU;

3) na terenach: 8U, 26U, 27U, 60U, 63U, 64U, 65U, 66U, 67U, 68U, 69U, 71U, 72U, 73U, 74U, 75U, 76U, 77U, 78U, 79U, 80U, 81U, 82U, 83U, 84U, 121U, 123U, 124U, 1PU, 2PU dopuszcza się lokalizację przedsięwzięć mogących potencjalnie znacząco oddziaływać na środowisko, dla których ocena oddziaływania przedsięwzięcia na środowisko może być wymagana, z zastrzeżeniem ustaleń pkt 7;

7) na terenach oznaczonych symbolami: od 1U do 30U, od 32U do 39U, od 41U do 124U, 1PU, 2PU zakazuje się lokalizacji przedsięwzięć związanych z gospodarowaniem odpadami, w tym punktów do zbierania lub przeladunku złomu oraz innych punktów zbierania odpadów metali, za wyjątkiem:

a) wstępnego magazynowania odpadów przez ich wytwórcę,

b) tymczasowego magazynowania odpadów przez prowadzącego zbieranie odpadów;

6) tereny zabudowy usługowej oznaczone symbolem 2U, 3U, 4U, 5U, 6U, 10U, 12U, 15U, 16U, 17U, 18U,

19U, 20U, 21U, 22U, 41U, 48U – jako tereny „pod budynki związane ze stałym lub czasowym pobytem dzieci i młodzieży”.

#### Rozdział 3.

Ustalenia szczegółowe dotyczące przeznaczenia terenów, zasad kształtowania zabudowy oraz wskaźników zagospodarowania terenów wyodrębnionych liniami rozgraniczającymi oraz ograniczenia w ich użytkowaniu, w tym zakaz zabudowy, a także gabaryty obiektów

§ 45. Tereny zabudowy usługowej (10U, 11U)

1. Dla terenów oznaczonych na rysunku planu symbolami: 10U, 11U ustala się przeznaczenie podstawowe pod zabudowę usługową, tj. budynki usługowe przeznaczone na potrzeby administracji, wymiaru sprawiedliwości, kultury, oświaty, opieki zdrowotnej, opieki społecznej i socjalnej, handlu, hotelarstwa, obsługi prawnej, finansowej i ubezpieczeniowej, gastronomii, działalności związanej z kulturą, rozrywką, sportem i rekreacją, obsługi projektowej, informatyki, rzemiosła usługowego, działalności poligraficznej, pocztowej i kurierskiej, edukacji, działalności związanej z obsługą rynku nieruchomości oraz funkcji biurowych.



## C. UZGODNIENIA FORMALNO-PRAWNE

czerwiec 2023r

PRZEBUDOWA ISTNIEJĄCEJ DROGI WEWNĘTRZNEJ DOJAZDOWEJ [DROGA O PARAMETRACH POŻAROWYCH] DO

ISTNIEJĄCEGO BUDYNKU Przedszkola nr 6 w Zawierciu ul. Sienkiewicza 32

działka nr ew. 30, [jednostka ewid: 241602\_1 Zawiercie, obręb 0012 ZAWIERCIE], IDENTYFIKATOR: 241602\_1.0012.AR\_39.30

ul. SIENKIEWICZA nr 32 , 42-400 ZAWIERCIE

Inwestor: GMINA ZAWIERCIE, ul. LEŚNA 2, 42-400 Zawiercie

2. W granicach terenów, o których mowa w ust. 1 dopuszcza się:

- 1) budynki mieszkalne wielorodzinne - w terenie oznaczonym symbolem 10U;
- 2) budynki gospodarcze;
- 3) zespoły garaży;
- 4) obiekty małej architektury i wiaty;
- 5) dojścia piesze, dojazdy niewyznaczone na rysunku planu;
- 6) miejsca parkingowe;
- 7) budynki, urządzenia i sieci infrastruktury technicznej.

3. W granicach terenów, o których mowa w ust. 1 obowiązuje zakaz budowy pojedynczych budynków garażowych.

4. Ustala się następujące zasady zabudowy i zagospodarowania terenów, o których mowa w ust. 1:  
Dziennik Urzędowy Województwa Śląskiego – 55 – Poz. 2575

- 1) dopuszcza się roboty budowlane, w tym budowę, przebudowę oraz remonty obiektów budowlanych, o których mowa w ust. 1 i 2, z zastrzeżeniem § 7 ust. 9;
- 2) minimalna powierzchnia nowo wydzielanych działek budowlanych – 1000 m<sup>2</sup>;
- 3) wskaźnik terenu biologicznie czynnego – minimalny 20%;
- 4) wskaźnik powierzchni zabudowy – maksymalny 65%;
- 5) wskaźnik intensywności zabudowy minimalny – 0,4;
- 6) wskaźnik intensywności zabudowy maksymalny – 2,0;
- 7) wysokość zabudowy – maksymalnie 20 m, z zastrzeżeniem § 13 ust. 8 pkt 3;
- 8) wysokość budynków usługowych przeznaczonych na potrzeby administracji, wymiaru sprawiedliwości, kultury, oświaty, opieki zdrowotnej, opieki społecznej i socjalnej, obsługi bankowej, handlu – minimalnie 2 kondygnacje nadziemne jednak nie więcej niż 8 m;
- 9) wysokość budynków usługowych przeznaczonych na potrzeby administracji, wymiaru sprawiedliwości, kultury, oświaty, opieki zdrowotnej, opieki społecznej i socjalnej, obsługi bankowej, handlu – maksymalnie 5 kondygnacji nadziemnych, jednak nie więcej niż 18 m;
- 10) wysokość budynków mieszkalnych w terenie oznaczonym symbolem 10U – maksymalnie 18 m;
- 11) wysokość budynków gospodarczych, zespołów garaży i wiat – maksymalnie 10 m;
- 12) wysokość budynków infrastruktury technicznej – maksymalnie 1 kondygnacja nadziemna, jednak nie więcej niż 6 m;
- 13) nakaz kształtowania dachów jako dwuspadowe oraz wielospadowe o kącie nachylenia połaci 25° do 45°; dopuszcza się dachy płaskie;
- 14) nakaz stosowania do pokrycia dachów dwuspadowych oraz wielospadowych dachówki lub materiałów (w tym blachy) imitujących dachówkę, w odcieniach kolorów czerwonego, brązowego lub szarego.

## C. UZGODNIENIA FORMALNO-PRAWNE

czerwiec 2023r

PRZEBUDOWA ISTNIEJĄCEJ DROGI WEWNĘTRZNEJ DOJAZDOWEJ [DROGA O PARAMETRACH POŻAROWYCH] DO

ISTNIEJĄCEGO BUDYNKU Przedszkola nr 6 w Zawierciu ul. Sienkiewicza 32

działka nr ew. 30, [jednostka ewid: 241602\_1 Zawiercie, obręb 0012 ZAWIERCIE], IDENTYFIKATOR: 241602\_1.0012.AR\_39.30

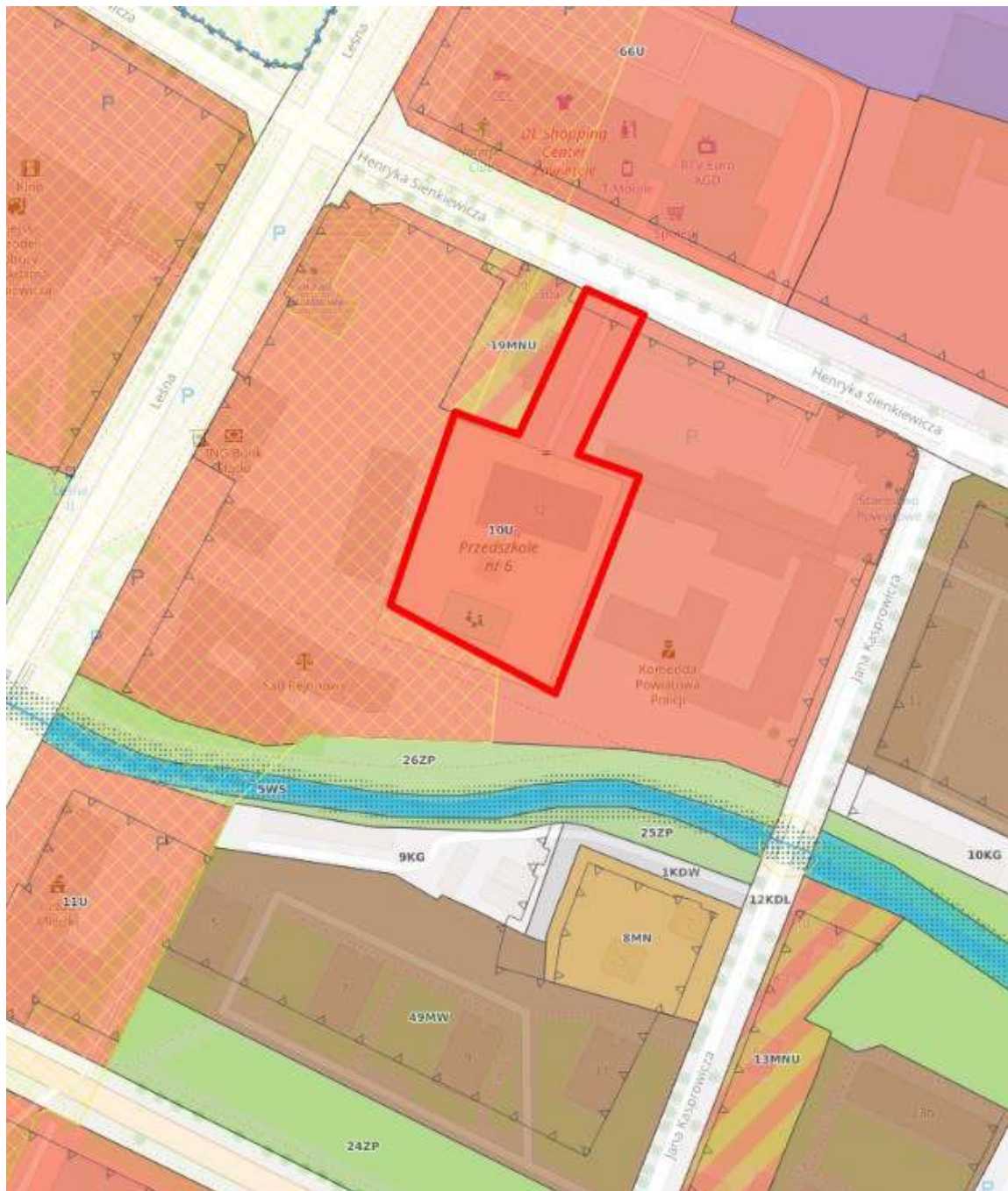
ul. SIENKIEWICZA nr 32 , 42-400 ZAWIERCIE

Inwestor: GMINA ZAWIERCIE, ul. LEŚNA 2, 42-400 Zawiercie

Załącznik Nr 1 do uchwały Nr LII/499/18.

Rady Miejskiej w Zawierciu z dnia 28 marca 2018 r.

do miejscowego planu zagospodarowania przestrzennego miasta Zawiercie dla obszarów obejmujących część południowo – zachodnią i śródmieście - etap II



## C. UZGODNIENIA FORMALNO-PRAWNE

czerwiec 2023r

PRZEBUDOWA ISTNIEJĄCEJ DROGI WEWNĘTRZNEJ DOJAZDOWEJ [DROGA O PARAMETRACH POŻAROWYCH] DO

ISTNIEJĄCEGO BUDYNKU Przedszkola nr 6 w Zawierciu ul. Sienkiewicza 32

działka nr ew. 30, [jednostka ewid: 241602\_1 Zawiercie, obręb 0012 ZAWIERCIE], IDENTYFIKATOR: 241602\_1.0012.AR\_39.30

ul. SIENKIEWICZA nr 32, 42-400 ZAWIERCIE

Inwestor: GMINA ZAWIERCIE, ul. LEŚNA 2, 42-400 Zawiercie

Urząd Miejski w Zawierciu,  
42-400 Zawiercie, ul. Leśna 2  
tel. +48 32 672 17 42  
fax +48 32 672 15 13  
www.zawiercie.eu  
sekretariat@zawiercie.eu



Prezydent Miasta Zawiercie

Zawiercie, dn. 10 maja 2023 r.

RUIM.7021.1.10.1.2023.DP

### DECYZJA

Na podstawie art. 29 ustawy z dnia 21 marca 1985 r. o drogach publicznych (t.j. Dz. U. z 2023 r. poz. 645 z późn. zm.), art. 104 i art. 107 § 4 ustawy z dnia 14 czerwca 1960 r. Kodeks postępowania administracyjnego (t.j. Dz. U. z 2023 r. poz. 775) po rozpatrzeniu wniosku Gminy Zawiercie z siedzibą 42-400 Zawiercie, ul. Leśna 2

#### orzekam

- Wydać zezwolenie na przebudowę zjazdu zwykłego z drogi gminnej ulicy Sienkiewicza do nieruchomości stanowiącej działkę o numerze ewidencyjnym 30 k.m. 39 obręb Zawiercie w Gminie Zawiercie zgodnie z § 54 i § 55 rozporządzenia Ministra Infrastruktury z dnia 24 czerwca 2022 r. w sprawie przepisów techniczno – budowlanych dotyczących dróg publicznych (t.j. Dz. U. z 2022 r. poz. 1518) o następujących parametrach technicznych:
  - szerokość wymienionego zjazdu wyniesie 14,0 m, w tym jezdni o szerokości nie mniejszej niż 4,0 m i nie większej niż szerokość jezdni na drodze,
  - nawierzchnia zjazdu twarda w granicach pasa drogowego tj. dz. nr 60 k.m. 39 obręb Zawiercie,
  - pochylenie podłużne zjazdu w obrębie korony drogi dostosowane do jej ukształtowania,
- Odległość budowanego zjazdu od sąsiadującej działki o numerze ewidencyjnym 29 k.m. 39 obręb Zawiercie wyniesie – 3,78 m.
- Zezwolenie, o którym mowa w punkcie 1 wydaje się na czas nieokreślony, z zastrzeżeniem, że niniejsza decyzja wygasa, jeżeli w ciągu 3 lat od jej wydania zjazdu nie zostały wybudowane.
- Przed rozpoczęciem robót budowlanych inwestor zobowiązany jest do dokonania czynności wymaganych przepisami ustawy z dnia 7.07.1994 r. – Prawo budowlane.
- Przed rozpoczęciem robót budowlanych inwestor zobowiązany jest do uzgodnienia z zarządcą drogi projektu budowlanego zjazdu – o ile projekt budowlany jest wymagany.
- Zgoda zarządcy drogi wyrażona w niniejszej decyzji nie jest równoznaczna z zezwoleniem na prowadzenie robót w pasie drogowym, o które wykonawca lub inwestor powinien wystąpić do zarządcy drogi.

#### Uzasadnienie

Zgodnie z art. 107 § 4 ustawy z dnia 14 czerwca 1960 r. Kodeks postępowania administracyjnego odstępuje się od uzasadnienia, ponieważ decyzja uwzględnia w całości żądanie strony.

Biorąc powyższe pod uwagę orzeczono jak w sentencji niniejszej decyzji.



Z up. Prezydenta Miasta  
M. Wolański  
Kierownik Referatu  
Utrzymywania Infrastruktury Miejskiej

## C. UZGODNIENIA FORMALNO-PRAWNE

czerwiec 2023r

PRZEBUDOWA ISTNIEJĄCEJ DROGI WEWNĘTRZNEJ DOJAZDOWEJ [DROGA O PARAMETRACH POŻAROWYCH] DO

ISTNIEJĄCEGO BUDYNKU Przedszkola nr 6 w Zawierciu ul. Sienkiewicza 32

działka nr ew. 30, [jednostka ewid: 241602\_1 Zawiercie, obręb 0012 ZAWIERCIE], IDENTYFIKATOR: 241602\_1.0012.AR\_39.30

ul. SIENKIEWICZA nr 32 , 42-400 ZAWIERCIE

Inwestor: GMINA ZAWIERCIE, ul. LEŚNA 2, 42-400 Zawiercie

### Pouczenie

Zgodnie z art. 127 § 1 i art. 129 § 1 i § 2 ustawy z dnia 14 czerwca 1960 r. Kodeks postępowania administracyjnego od decyzji służy stronie prawo wniesienia odwołania do Samorządowego Kolegium Odwoławczego w Częstochowie, Al. Niepodległości 20/22, w terminie 14 dni od daty doręczenia decyzji, za pośrednictwem Prezydenta Miasta Zawiercie. Zgodnie z art. 127 a Kodeksu postępowania administracyjnego:

§ 1. W trakcie biegu terminu do wniesienia odwołania strona może zrzec się prawa do wniesienia odwołania wobec organu administracji publicznej, który wydał decyzję.

§ 2. Z dniem doręczenia organowi administracji publicznej oświadczenia o zrzeczeniu się prawa do wniesienia odwołania przez ostatnią ze stron postępowania, decyzja staje się ostateczna i prawomocna.

Zgodnie z art. 29 ust. 2 ustawy o drogach publicznych w przypadku budowy lub przebudowy drogi budowa lub przebudowa zjazdów dotychczas istniejących należy do zarządcy drogi. Zgodnie z art. 29a ustawy o drogach publicznych:

1. Za wybudowanie lub przebudowę zjazdu:

1) bez zezwolenia zarządcy drogi,

2) o parametrach innych niż określone w zezwoleniu zarządcy drogi

- zarządca drogi wymierza, w drodze decyzji administracyjnej, karę pieniężną w wysokości 10-krotności opłaty ustalonej zgodnie z art. 40 ust. 4.


2. Karę, o której mowa w ust. 1, zarządca drogi wymierza za użytkowanie zjazdu po terminie określonym w zezwoleniu zarządcy drogi oraz w przypadku zajęcia pasa drogowego bez zezwolenia zarządcy drogi.

Ponadto:

W przypadku kolizji budowanych zjazdów z istniejącą siecią urządzeń nadziemnych lub podziemnych należy dokonać stosownych uzgodnień dokumentacji technicznej budowanych zjazdów z właścicielami tych urządzeń.

Adnotacja:

Zgodnie z art. 7 pkt. 3 ustawy z dnia 16 listopada 2006 r. o opłacie skarbowej (t.j. Dz.U. z 2022. poz. 2142 z późn. zm.) – jednostki samorządu terytorialnego zwolnione są od opłaty skarbowej

Adnotacji dokonał Dariusz Pawlik – Podinspektor Referatu Utrzymania Infrastruktury Miejskiej..... 

Otrzymuje:

- Pełnomocnik Pan Andrzej Wolański, 42-400 Zawiercie, ul. Sienkiewicza 20

Kopia:

- Wydział Nieruchomości, Gospodarki Miejskiej i Transportu  
Referat Utrzymania Infrastruktury Miejskiej aa.

## C. UZGODNIENIA FORMALNO-PRAWNE

czerwiec 2023r

PRZEBUDOWA ISTNIEJĄCEJ DROGI WEWNĘTRZNEJ DOJAZDOWEJ [DROGA O PARAMETRACH POŻAROWYCH] DO

ISTNIEJĄCEGO BUDYNKU Przedszkola nr 6 w Zawierciu ul. Sienkiewicza 32

działka nr ew. 30, [jednostka ewid: 241602\_1 Zawiercie, obręb 0012 ZAWIERCIE], IDENTYFIKATOR: 241602\_1.0012.AR\_39.30

ul. SIENKIEWICZA nr 32 , 42-400 ZAWIERCIE

Inwestor: GMINA ZAWIERCIE, ul. LEŚNA 2, 42-400 Zawiercie

Urząd Miejski w Zawierciu,  
42-400 Zawiercie, ul. Leśna 2  
tel. +48 32 672 17 42  
fax +48 32 672 15 13  
www.zawiercie.eu  
sekretariat@zawiercie.eu



**Prezydent Miasta Zawiercie**

Zawiercie, dn. 03 lipca 2023 r.

RUIM.7021.1.10.2.2023.DP

### DECYZJA

Na podstawie art. 104, art. 155 ustawy z dnia 14 czerwca 1960 r. – Kodeks postępowania administracyjnego (tekst jednolity: Dz. U. z 2023 r. poz. 775 ) po rozpatrzeniu pisma z dnia 14.06.2023 r. (data wpływu do Urzędu Miejskiego w Zawierciu 2023.06.14) Gminy Zawiercie z siedzibą 42-400 Zawiercie, ul. Leśna 2 w sprawie zmiany decyzji Prezydenta Miasta Zawiercie nr RUIM.7021.1.10.1.2023.DP z dnia 10.05.2023 r. zezwalającej na lokalizację zjazdu z drogi publicznej gminnej ul. Sienkiewicza do nieruchomości stanowiącej działkę o numerze ewidencyjnym 30 k.m. 39 obręb Zawiercie

#### orzekam

1. **Zmienić decyzję Prezydenta Miasta Zawiercia z dnia 10.05.2023 r. nr RUIM.7021.1.10.1.2023.DP zezwalającą na lokalizację zjazdu z drogi publicznej gminnej ul. Sienkiewicza do nieruchomości stanowiącej działkę o numerze ewidencyjnym 30 k.m. 39 obręb Zawiercie** w zakresie odległości zjazdu od działki sąsiedniej w taki sposób, że:

- a) na stronie pierwszej ww. decyzji w punkcie 2 zapis o treści:

„- Odległość budowanego zjazdu od sąsiadującej działki o numerze ewidencyjnym 29 k.m. 39 obręb Zawiercie wyniesie – 3,78 m”.

**zastępuje się zapisem o treści:**

„- Odległość budowanego zjazdu od sąsiadującej działki o numerze ewidencyjnym 29 k.m. 39 obręb Zawiercie wyniesie – 3,80 m”.

- b) załącznik graficzny do ww. decyzji zastępuje się załącznikiem graficznym stanowiącym załącznik do niniejszej decyzji.

2. Pozostałe zapisy w decyzji Prezydenta Miasta Zawiercie z dnia 10.05.2023 r. nr RUIM.7021.1.10.1.2023.DP pozostają bez zmian.

#### Uzasadnienie

Dnia 14.06.2023 r. do Urzędu Miejskiego w Zawierciu wpłynęło pismo z dnia 14.06.2023 r. Gminy Zawiercie. z siedzibą przy ul. Leśnej 2, 42-400 Zawiercie w sprawie zmiany decyzji Prezydenta Miasta Zawiercie nr RUIM.7021.1.10.1.2023.DP z dnia 10.05.2023 r. zezwalającej na lokalizację zjazdu z drogi publicznej gminnej ul. Sienkiewicza do nieruchomości stanowiącej działkę o numerze ewidencyjnym 30 k.m. 39 obręb Zawiercie w zakresie odległości zjazdu od działki sąsiedniej.

## C. UZGODNIENIA FORMALNO-PRAWNE

czerwiec 2023r

PRZEBUDOWA ISTNIEJĄCEJ DROGI WEWNĘTRZNEJ DOJAZDOWEJ [DROGA O PARAMETRACH POŻAROWYCH] DO

ISTNIEJĄCEGO BUDYNKU Przedszkola nr 6 w Zawierciu ul. Sienkiewicza 32

działka nr ew. 30, [jednostka ewid: 241602\_1 Zawiercie, obręb 0012 ZAWIERCIE], IDENTYFIKATOR: 241602\_1.0012.AR\_39.30

ul. SIENKIEWICZA nr 32 , 42-400 ZAWIERCIE

Inwestor: GMINA ZAWIERCIE, ul. LEŚNA 2, 42-400 Zawiercie

Zgodnie z art.155 ustawy z dnia 14 czerwca 1960 r. – Kodeks postępowania administracyjnego (tekst jednolity: Dz. U. z 2021 r. poz. 735) „Decyzja ostateczna, na mocy której strona nabyła prawo, może być w każdym czasie za zgodą strony uchylona lub zmieniona przez organ administracji publicznej, który ją wydał, jeżeli przepisy szczególne nie sprzeciwiają się uchyleniu lub zmianie takiej decyzji i przemawia za tym interes społeczny lub słuszny interes strony”.

W związku z powyższym przychylając się do wniosku strony i mając na uwadze słuszny interes strony orzeczono jak w sentencji niniejszej decyzji.

### Pouczenie

1. Zgodnie z art. 127 § 1 i art. 129 § 1 i § 2 ustawy z dnia 14 czerwca 1960 r. Kodeks postępowania administracyjnego od niniejszej decyzji przysługuje prawo wniesienia odwołania do Samorządowego Kolegium Odwoławczego w Częstochowie, Al. Niepodległości 20/22, w terminie 14 dni od daty doręczenia decyzji, za pośrednictwem Prezydenta Miasta Zawiercie.
2. Zgodnie z art. 127a § 1 i § 2 ustawy z dnia 14 czerwca 1960 r. Kodeks postępowania administracyjnego w trakcie biegu terminu do wniesienia odwołania strona może zrzec się prawa do wniesienia odwołania wobec organu administracji publicznej, który wydał decyzję.

Z dniem doręczenia organowi administracji publicznej oświadczenia o zrzeczeniu się prawa do wniesienia odwołania przez ostatnią ze stron postępowania, decyzja staje się ostateczna i prawomocna.



Z up. Prezydenta Miasta  
Marcin Migonik  
Wzrostek Referatu  
Utrzymywania Infrastruktury Miejskiej

### Adnotacja:

Zgodnie z częścią I poz. 53 kol. 4 pkt. 1 tabeli będącej załącznikiem do ustawy z dnia 16.11.2006 r. o opłacie skarbowej (tekst jednolity: Dz. U. z 2022 r. poz. 2142 z późn. zm.), decyzja umarzająca postępowanie lub wydana w postępowaniu odwoławczym albo w trybie szczególnym jest zwolniona z opłaty skarbowej.

Adnotacji dokonał: Dariusz Pawlik, Podinspektor Wydziału Nieruchomości, Gospodarki Miejskiej i Transportu Referatu Utrzymywania Infrastruktury Miejskiej .....

### Załącznik:

- 1 egz. mapy

### Otrzymuje:

- Pełnomocnik: Andrzej Wolański, 42-400 Zawiercie, ul. Sienkiewicza 20

### Kopia:

- Wydział Nieruchomości, Gospodarki Miejskiej i Transportu  
Referat Utrzymywania Infrastruktury Miejskiej w miejscu aa.

## C. UZGODNIENIA FORMALNO-PRAWNE

czerwiec 2023r

PRZEBUDOWA ISTNIEJĄCEJ DROGI WEWNĘTRZNEJ DOJAZDOWEJ [DROGA O PARAMETRACH POŻAROWYCH] DO

ISTNIEJĄCEGO BUDYNKU Przedszkola nr 6 w Zawierciu ul. Sienkiewicza 32

działka nr ew. 30, [jednostka ewid: 241602\_1 Zawiercie, obręb 0012 ZAWIERCIE], IDENTYFIKATOR: 241602\_1.0012.AR\_39.30

ul. SIENKIEWICZA nr 32 , 42-400 ZAWIERCIE

Inwestor: GMINA ZAWIERCIE, ul. LEŚNA 2, 42-400 Zawiercie



2023-75183

OS-DL.404.341.2023.2 (ASt wz. WN)

Świerklany, 2023-04-20

PRACOWNIA PROJEKTOWA GWW 99  
UL. POWSTAŃCÓW ŚLĄSKICH 12/63  
42-200 ZAWIERCIE  
2023-75183

Dotyczy: uzgodnienia branżowego dla inwestycji pn.: „Budowa drogi przeciwpożarowej przy Przedszkolu nr 6 w Zawierciu ul. Sienkiewicza 32, oraz przebudowa istniejącego wjazdu z drogi gminnej ul. Sienkiewicza”.

Odpowiadając na Państwa pismo (brak sygnatury) z dnia 16.04.2023r. w sprawie jw. Operator Gazociągów Przesyłowych GAZ – SYSTEM S.A. Oddział w Świerklanach informuje, że w przedstawionym zakresie opracowania **nie eksploatuje sieci gazowej wysokiego ciśnienia**.

Uzgodnienie ważne jest na okres dwóch lat, licząc od daty wystawienia niniejszego pisma.

Wszelkie uzgodnienia związane z siecią dystrybucyjną należy uzyskać w Polskiej Spółce Gazownictwa sp. z o.o., Oddział Zakład Gazowniczy w Zabrze, ul. Szczęść Boże 11, 41-800 Zabrze.

Dodatkowo informujemy, że do Operatora Gazociągów Przesyłowych GAZ-SYSTEM S.A można kierować korespondencję w formie elektronicznej za pośrednictwem Elektronicznej Skrzynki Podawczej na adres /GAZ-SYSTEM\_SA/SkrytkaESP.

Załącznik:

- mapa zasadnicza

Główny Inżynier

Janusz Pietruszewski

Dokument w postaci elektronicznej opatrzony został bezpiecznym podpisem elektronicznym weryfikowanym za pomocą ważnego kwalifikowanego certyfikatu

Operator Gazociągów Przesyłowych  
GAZ-SYSTEM S.A.  
Oddział w Świerklanach  
ul. Wodzisławska 54, 44-266 Świerklany  
tel. 32 439 25 00; faks 32 439 25 60

Adres Siedziby  
ul. Mszczonowska 4  
02-337 Warszawa  
tel. 22 220 18 00; faks 22 220 16 06

Zarząd Spółki  
Prezes Zarządu: Marcin Chłodziński  
Wiceprezes Zarządu: Andrzej Kenisbak  
Wiceprezes Zarządu: Marian Krzemieński  
Wiceprezes Zarządu: Błażej Sychalski  
Wiceprezes Zarządu: Artur Zawarłko

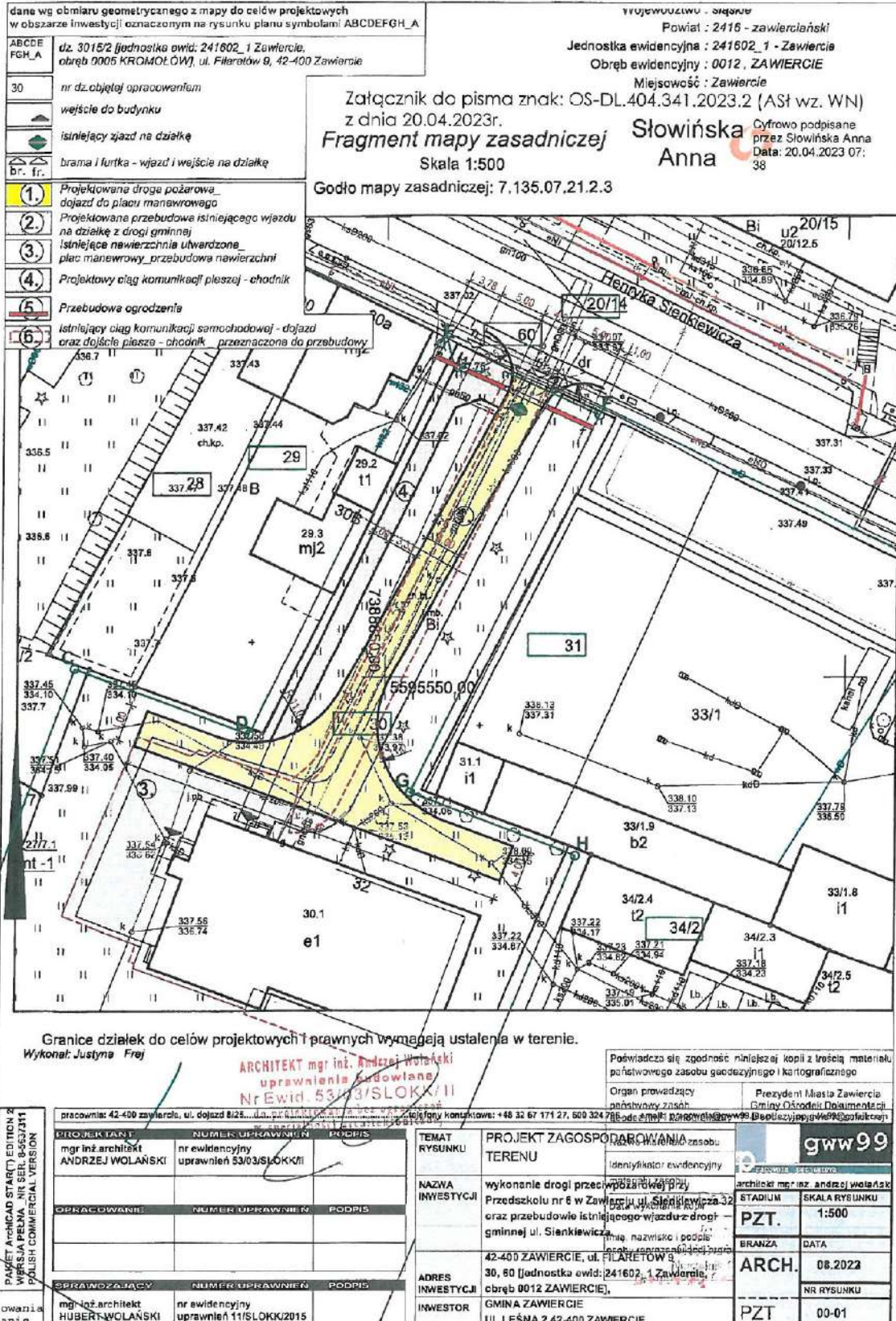
Kapitał Zakładowy: 6 377 190 842 PLN Kapitał Wpłacony: 6 377 190 842 PLN Konto: mBank S.A. Nr 31 1140 1977 0000 5803 0100 1001 Numer KRS: 0000264771. Sąd Rejonowy dla m.st. Warszawy, XII Wydział Gospodarczy Krajowego Rejestru Sądowego NIP: 527-243-20-41 REGON: 015714698 www.gaz-system.pl

## C. UZGODNIENIA FORMALNO-PRAWNE

czerwiec 2023r

PRZEBUDOWA ISTNIEJĄCEJ DROGI WEWNĘTRZNEJ DOJAZDOWEJ [DROGA O PARAMETRACH POŻAROWYCH] DO ISTNIEJĄCEGO BUDYNKU Przedszkola nr 6 w Zawierciu ul. Sienkiewicza 32  
 działka nr ew. 30, [jednostka ewid: 241602\_1 Zawiercie, obręb 0012 ZAWIERCIE], IDENTYFIKATOR: 241602\_1.0012.AR\_39.30  
 ul. SIENKIEWICZA nr 32 , 42-400 ZAWIERCIE

Inwestor: GMINA ZAWIERCIE, ul. LEŚNA 2, 42-400 Zawiercie





## C. UZGODNIENIA FORMALNO-PRAWNE

czerwiec 2023r

PRZEBUDOWA ISTNIEJĄCEJ DROGI WEWNĘTRZNEJ DOJAZDOWEJ [DROGA O PARAMETRACH POŻAROWYCH] DO

ISTNIEJĄCEGO BUDYNKU Przedszkola nr 6 w Zawierciu ul. Sienkiewicza 32

działka nr ew. 30, [jednostka ewid: 241602\_1 Zawiercie, obręb 0012 ZAWIERCIE], IDENTYFIKATOR: 241602\_1.0012.AR\_39.30

ul. SIENKIEWICZA nr 32, 42-400 ZAWIERCIE

Inwestor: GMINA ZAWIERCIE, ul. LEŚNA 2, 42-400 Zawiercie



Polska Spółka Gazownictwa sp. z o.o.  
Oddział Zakład Gazowniczy w Zabrze  
ul. Szcześć Boże 11, 41-800 Zabrze  
tel. 22 444 33 33

**Gazownia w Zawierciu**  
ul. Zaparkowa 15, 42-400 Zawiercie  
tel. 22 444 33 33  
gazownia.zawiercie@psgaz.pl

**Andrzej Wolański**  
ul. Sienkiewicza 20A  
42 – 400 Zawiercie

Wasz znak: -  
Nasz znak: PSGZA.0171.763.157.23

Zawiercie, 19.04.2023

Dot.: uzgodnienie branżowe budowa drogi przeciwpożarowej przy Przedszkolu nr 6 w Zawierciu ul. Sienkiewicza 32 oraz przebudowa istniejącego wjazdu z drogi gminnej ul. Sienkiewicza.

Szanowny Panie,

W odpowiedzi na pismo w sprawie jak wyżej załączamy plany sytuacyjne z naniesioną orientacją czynną siecią gazową gazu ziemnego:

1. Zawiercie ul. Sienkiewicza (w zaznaczonym obszarze) - sieć gazowa stalowa niskiego ciśnienia Ø80, Ø65, Ø50 (wybudowana przed XII 2001r.), sieć gazowa niskiego ciśnienia PEØ110, PEØ63 (wybudowana po XII 2001r.).

Jednocześnie informujemy, że w obrębie zaznaczonego opracowania sieci gazowej średniego, podwyższonego średniego i wysokiego ciśnienia obsługiwanej przez nasz zakład nie posiadamy.

Projektowana droga pożarowa znajduje się na czynnej sieci gazowej Polskiej Spółki Gazownictwa Sp. z o.o., w celu pozytywnego uzgodnienia należy przeprojektować koncepcję drogi lub przebudowę obecnego gazociągu.

W takim przypadku należy wystąpić do Polskiej Spółki Gazownictwa Sp. z o.o. o wydanie warunków technicznych przebudowy. Aby uzyskać powyższe warunki należy złożyć pismo wraz z mapą zasadniczą na której należy zaznaczyć odcinek sieci gazowej do przebudowy.

Projekt zabezpieczenia ewentualnych kolizji należy uzgodnić z Oddziałem Polskiej Spółki Gazownictwa.

Wszelkie prace w rejonie sieci gazowej prowadzić ręcznie, bez użycia sprzętu mechanicznego, z zachowaniem szczególnej ostrożności i pod nadzorem przedstawiciela PSG.

Nadzór realizujemy na podstawie złożonego w Gazowni w Zawierciu wniosku, w którym należy powołać się na powyższe uzgodnienie, podając jego datę i znak, a także wskazać czego ma dotyczyć nadzór, gdzie oraz w jakim terminie ma być

Strona 1 z 2

## C. UZGODNIENIA FORMALNO-PRAWNE

czerwiec 2023r

PRZEBUDOWA ISTNIEJĄCEJ DROGI WEWNĘTRZNEJ DOJAZDOWEJ [DROGA O PARAMETRACH POŻAROWYCH] DO

ISTNIEJĄCEGO BUDYNKU Przedszkola nr 6 w Zawierciu ul. Sienkiewicza 32

działka nr ew. 30, [jednostka ewid: 241602\_1 Zawiercie, obręb 0012 ZAWIERCIE], IDENTYFIKATOR: 241602\_1.0012.AR\_39.30

ul. SIENKIEWICZA nr 32 , 42-400 ZAWIERCIE

Inwestor: GMINA ZAWIERCIE, ul. LEŚNA 2, 42-400 Zawiercie



prowadzony, wraz z danymi do kontaktu oraz do wystawienia faktury (m.in. nr NIP/PESEL).

Nadzór wykonujemy odpłatnie.

Każdą zmianę w stosunku do przedstawionego projektu należy ponownie uzgodnić z PSG.

Uzgodnienie ważne jest przez okres 2 lat od daty wystawienia niniejszego pisma.

Opłata za uzgodnienie wynosi: 147zł netto 1x A4 (poz. cennika 5.3.1.1) + 1X A4 (poz. Cennika 5.3.1.2)

Faktura zostanie wysłana osobną korespondencją.

### SPŁNIENIE OBOWIĄZKU INFORMACYJNEGO

Zgodnie z art. 13 ust. 1 i 2 Rozporządzenia o ochronie danych osobowych z dnia 27 kwietnia 2016r. (RODO) informuję, iż Administratorem Pani/Pana danych osobowych jest PSG Sp. z o.o. z siedzibą przy ul. Wojciecha Bandrowskiego 16, 33 – 100 Tarnów. Dane kontaktowe do Inspektora Ochrony Danych: [iodo@psgaz.pl](mailto:iodo@psgaz.pl). Szczegółowa informacja nt. przetwarzania danych osobowych znajduje się na stronie [psgaz.pl](http://psgaz.pl).

Z poważaniem,

Załączniki:

1. Plany sytuacyjne – 2 szt.

Kopia:

- Gazownia w Zawierciu

  
KIEROWNIK  
Gazownia w Zawierciu  
Krzysztof Zbojka

Strona 2 z 2

## C. UZGODNIENIA FORMALNO-PRAWNE

czerwiec 2023r

PRZEBUDOWA ISTNIEJĄCEJ DROGI WEWNĘTRZNEJ DOJAZDOWEJ [DROGA O PARAMETRACH POŻAROWYCH] DO

ISTNIEJĄCEGO BUDYNKU Przedszkola nr 6 w Zawierciu ul. Sienkiewicza 32

działka nr ew. 30, [jednostka ewid: 241602\_1 Zawiercie, obręb 0012 ZAWIERCIE], IDENTYFIKATOR: 241602\_1.0012.AR\_39.30

ul. SIENKIEWICZA nr 32, 42-400 ZAWIERCIE

Inwestor: GMINA ZAWIERCIE, ul. LEŚNA 2, 42-400 Zawiercie

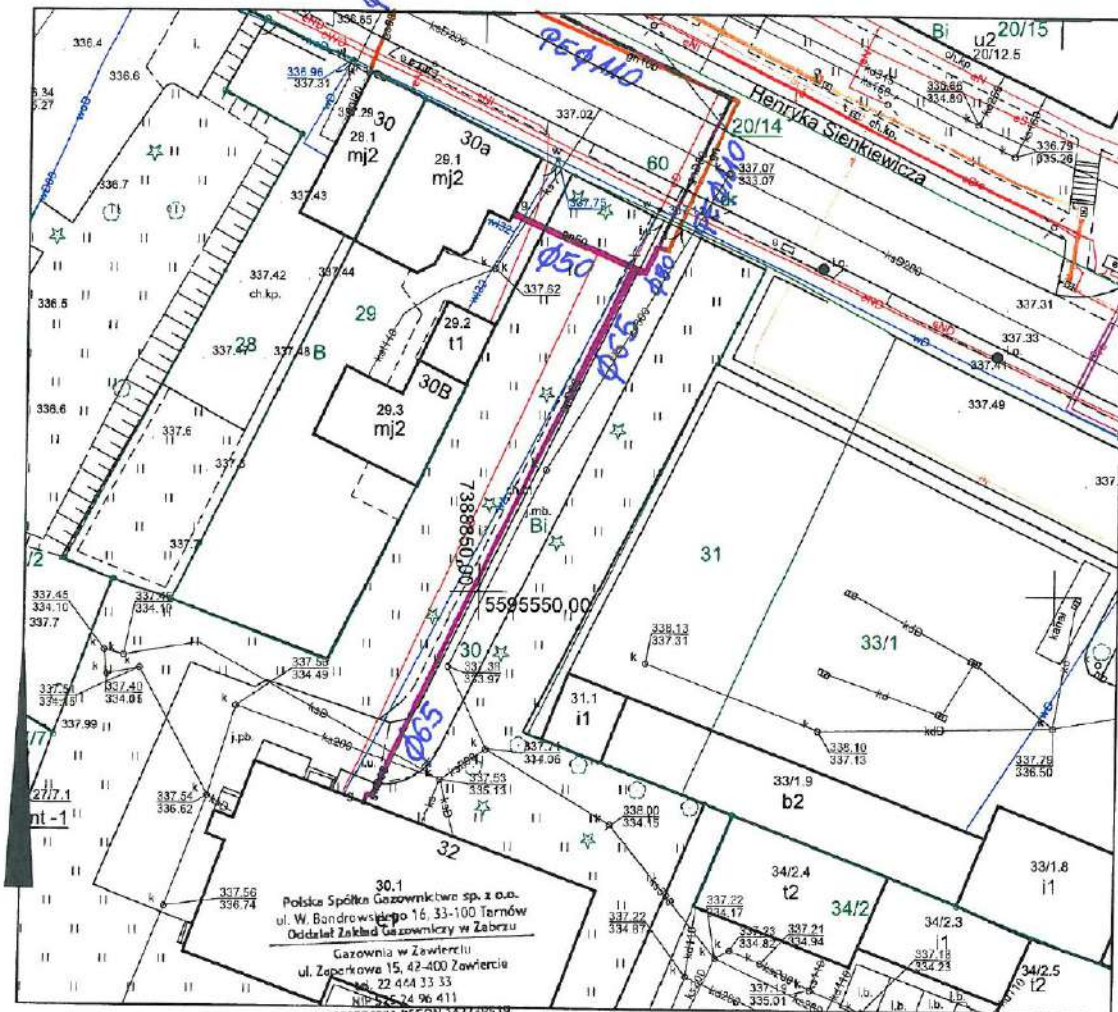
Układ współrzędnych: prostokątnych płaskich, 2000, polonik, z 1  
 Układ wysokościowy: PL-EVRF2007-NH

województwo : wielkopolskie  
 Powiat : 2416 - zawierciański  
 Jednostka ewidencyjna : 241602\_1 - Zawiercie  
 Obręb ewidencyjny : 0012, ZAWIERCIE  
 Mięsoowość : Zawiercie

### Fragment mapy zasadniczej

Skala 1:500

Godło mapy zasadniczej: 7.135.07.21.2.3



Granice działek do celów projektowych i prawnych wymagają ustalenia w terenie.  
 Wykonał: Justyna Frej

*Naniesiono orientacyjnie:*

- Sieć gazowa miedzianego ciśnienia PEΦ 110, PEΦ 63 (wybudowana po XII 2001)
- Sieć gazowa stalowa miedzianego ciśnienia Φ80, Φ65, Φ50 (wybudowana przed XII 2001)
- Sieć gazowa miedzianego ciśnienia

Załącznik do pisma

z dnia 19.04.2023

Znak: P.562A.OPA.763.154.23

Poswiadcza się zgodność niniejszej kopii z treścią materiału państwowego zasobu geodezyjnego i kartograficznego	
Organ prowadzący państwowy zasob geodezyjny i kartograficzny	Prezydent Miasta Zawiercia Gminy Ośrodek Dokumentacji Geodezyjnej i Kartograficznej
Nazwa materiału zasobu	GODGIK.6642.628.2023
Identyfikator ewidencyjny materiału zasobu	P.2416021.2011.968
Data wykonania kopii	Zawiercie, dn. 11-04-2023 r.
Imię, nazwisko i podoba osoby reprezentującej organ	<i>[Signature]</i>

## C. UZGODNIENIA FORMALNO-PRAWNE

czerwiec 2023r

PRZEBUDOWA ISTNIEJĄCEJ DROGI WEWNĘTRZNEJ DOJAZDOWEJ [DROGA O PARAMETRACH POŻAROWYCH] DO

ISTNIEJĄCEGO BUDYNKU Przedszkola nr 6 w Zawierciu ul. Sienkiewicza 32

działka nr ew. 30, [jednostka ewid: 241602\_1 Zawiercie, obręb 0012 ZAWIERCIE], IDENTYFIKATOR: 241602\_1.0012.AR\_39.30

ul. SIENKIEWICZA nr 32, 42-400 ZAWIERCIE

Inwestor: GMINA ZAWIERCIE, ul. LEŚNA 2, 42-400 Zawiercie



Polska Spółka Gazownictwa sp. z o.o.  
Oddział Zakład Gazowniczy w Zabrzu  
ul. Szczęść Boże 11, 41-800 Zabrze  
tel. 22 444 33 33

### Gazownia w Zawierciu

ul. Zaparkowa 15, 42-400 Zawiercie  
tel. 22 444 33 33  
gazownia.zawiercie@psgaz.pl

### Andrzej Wolański

ul. Sienkiewicza 20A  
42 – 400 Zawiercie

Wasz znak: -

Nasz znak: PSGZA.0171.763.272.23

Zawiercie, 11.07.2023

Dot.: uzgodnienie branżowe budowa drogi przeciwpożarowej przy Przedszkolu nr 6 w Zawierciu ul. Sienkiewicza 32 oraz przebudowa istniejącego wjazdu z drogi gminnej ul. Sienkiewicza.

Szanowny Panie,

W odpowiedzi na pismo w sprawie jak wyżej załączamy plany sytuacyjne z naniesioną orientacyjnie czynną siecią gazową gazu ziemnego:

1. Zawiercie ul. Sienkiewicza (w zaznaczonym obszarze) - sieć gazowa stalowa niskiego ciśnienia Ø80, Ø65, Ø50 (wybudowana przed XII 2001r.), sieć gazowa niskiego ciśnienia PEØ110 (wybudowana po XII 2001r.).

Jednocześnie informujemy, że w obrębie zaznaczonego opracowania sieci gazowej średniego, podwyższonego średniego i wysokiego ciśnienia obsługiwanej przez nasz zakład nie posiadamy.

Przedstawiony projekt zagospodarowania terenu **opiniujemy pozytywnie z uwagami:**

- przy pracach projektowych i wykonawczych w obrębie naszych urządzeń, należy uwzględnić przepisy (w tym strefy kontrolowane) wynikające z Rozporządzenia Ministra Gospodarki z dnia 26 kwietnia 2013 r. w sprawie warunków technicznych, jakim powinny odpowiadać sieci gazowe i ich usytuowanie (Dz. U. z dnia 4 czerwca 2013 r. poz. 640);
- odległość pionowa mierzona od górnej zewnętrznej ścianki gazociągu lub górnej zewnętrznej ścianki rury osłonowej powinna wynosić nie mniej niż 1,0 m do powierzchni jezdni, przy czym nie mniej niż 0,5 m od spodu konstrukcji nawierzchni jezdni i chodnika;
- posadowienie sieci gazowej określić poprzez wykonanie przekopów kontrolnych w obecności naszego przedstawiciela;
- zabrania się lokalizowania w pasie eksploatacyjnym gazociągu sprzętu i materiałów budowlanych (1,0m - po 0,5m w każdą stronę od osi gazociągu).

Strona 1 z 2

## C. UZGODNIENIA FORMALNO-PRAWNE

czerwiec 2023r

PRZEBUDOWA ISTNIEJĄCEJ DROGI WEWNĘTRZNEJ DOJAZDOWEJ [DROGA O PARAMETRACH POŻAROWYCH] DO

ISTNIEJĄCEGO BUDYNKU Przedszkola nr 6 w Zawierciu ul. Sienkiewicza 32

działka nr ew. 30, [jednostka ewid: 241602\_1 Zawiercie, obręb 0012 ZAWIERCIE], IDENTYFIKATOR: 241602\_1.0012.AR\_39.30

ul. SIENKIEWICZA nr 32 , 42-400 ZAWIERCIE

Inwestor: GMINA ZAWIERCIE, ul. LEŚNA 2, 42-400 Zawiercie



Przy braku możliwości zachowania odległości normatywnych sieć gazową należy przewidzieć do przebudowy.

W takim przypadku należy wystąpić do Polskiej Spółki Gazownictwa Sp. z o.o. o wydanie warunków technicznych przebudowy. Aby uzyskać powyższe warunki należy złożyć pismo wraz z mapą zasadniczą na której należy zaznaczyć odcinek sieci gazowej do przebudowy.

Projekt zabezpieczenia ewentualnych kolizji należy uzgodnić z Oddziałem Polskiej Spółki Gazownictwa.

Wszelkie prace w rejonie sieci gazowej prowadzić ręcznie, bez użycia sprzętu mechanicznego, z zachowaniem szczególnej ostrożności i pod nadzorem przedstawiciela PSG.

Nadzór realizujemy na podstawie złożonego w Gazowni w Zawierciu wniosku, w którym należy powołać się na powyższe uzgodnienie, podając jego datę i znak, a także wskazać czego ma dotyczyć nadzór, gdzie oraz w jakim terminie ma być prowadzony, wraz z danymi do kontaktu oraz do wystawienia faktury (m.in. nr NIP/PESEL).

Nadzór wykonujemy odpłatnie.

Każdą zmianę w stosunku do przedstawionego projektu należy ponownie uzgodnić z PSG.

Uzgodnienie ważne jest przez okres 2 lat od daty wystawienia niniejszego pisma.

Oplata za uzgodnienie wynosi: 109zł netto 1x A4 (poz. cennika 5.3.1.1).

Faktura zostanie wysłana osobną korespondencją.

### SPEŁNIENIE OBOWIĄZKU INFORMACYJNEGO

Zgodnie z art. 13 ust. 1 i 2 Rozporządzenia o ochronie danych osobowych z dnia 27 kwietnia 2016r. (RODO) informuję, iż Administratorem Pani/Pana danych osobowych jest PSG Sp. z o.o. z siedzibą przy ul. Wojciecha Bandrowskiego 16, 33 – 100 Tarnów. Dane kontaktowe do Inspektora Ochrony Danych: [iodo@psgaz.pl](mailto:iodo@psgaz.pl). Szczegółowa informacja nt. przetwarzania danych osobowych znajduje się na stronie [psgaz.pl](http://psgaz.pl).

Z poważaniem,

Załączniki:

1. Plany sytuacyjne – 1 szt.

Kopia:

- Gazownia w Zawierciu

  
KIEROWNIK  
Gazownia w Zawierciu  
Krzysztof Zbojark

Strona 2 z 2

## C. UZGODNIENIA FORMALNO-PRAWNE

czerwiec 2023r

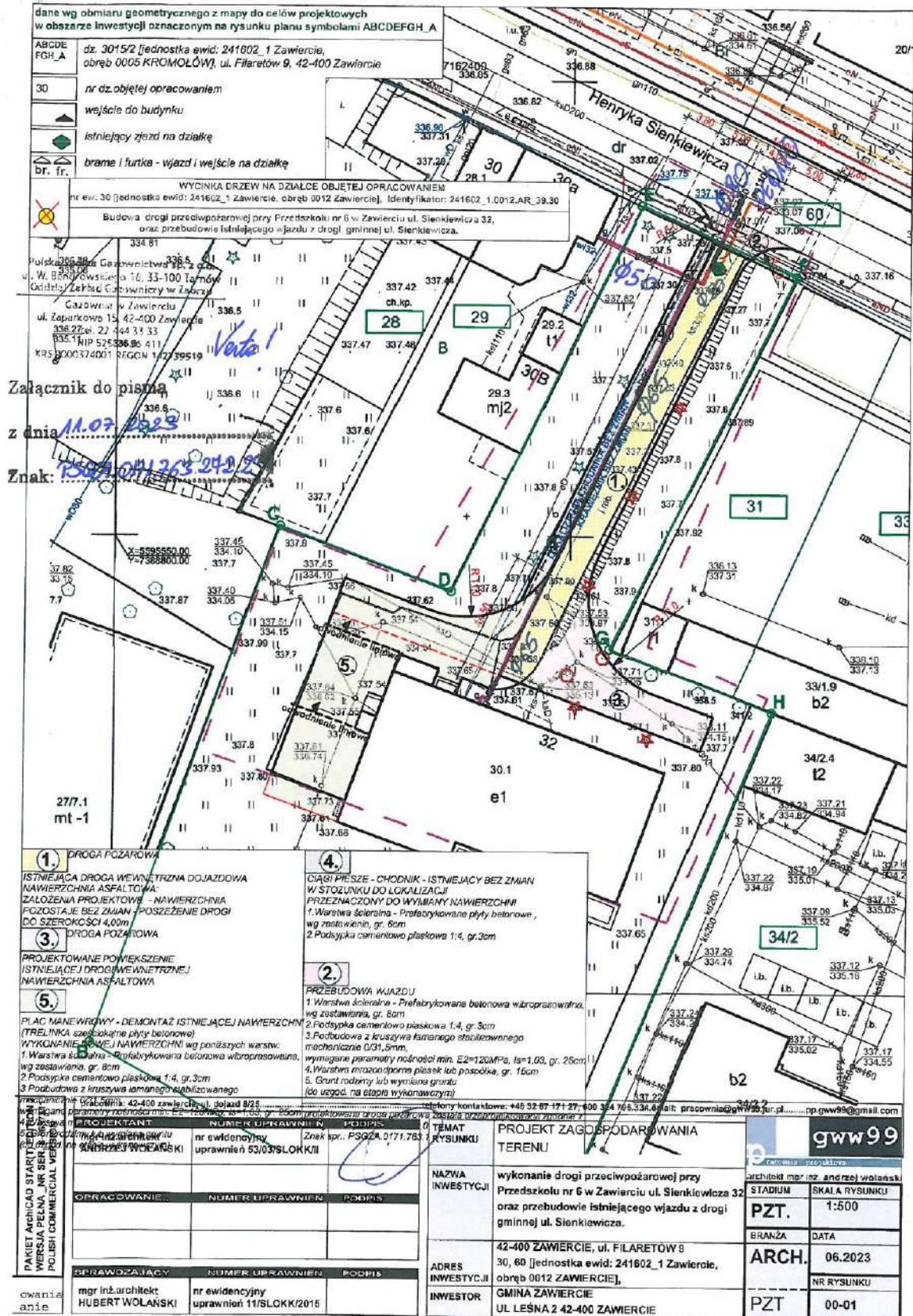
PRZEBUDOWA ISTNIEJĄCEJ DROGI WEWNĘTRZNEJ DOJAZDOWEJ [DROGA O PARAMETRACH POŻAROWYCH] DO

ISTNIEJĄCEGO BUDYNKU Przedszkola nr 6 w Zawierciu ul. Sienkiewicza 32

działka nr ew. 30, [jednostka ewid: 241602\_1 Zawiercie, obręb 0012 ZAWIERCIE], IDENTYFIKATOR: 241602\_1.0012.AR\_39.30

ul. SIENKIEWICZA nr 32 , 42-400 ZAWIERCIE

Inwestor: GMINA ZAWIERCIE, ul. LEŚNA 2, 42-400 Zawiercie



## C. UZGODNIENIA FORMALNO-PRAWNE

czerwiec 2023r

PRZEBUDOWA ISTNIEJĄCEJ DROGI WEWNĘTRZNEJ DOJAZDOWEJ [DROGA O PARAMETRACH POŻAROWYCH] DO

ISTNIEJĄCEGO BUDYNKU Przedszkola nr 6 w Zawierciu ul. Sienkiewicza 32

działka nr ew. 30, [jednostka ewid: 241602\_1 Zawiercie, obręb 0012 ZAWIERCIE], IDENTYFIKATOR: 241602\_1.0012.AR\_39.30

ul. SIENKIEWICZA nr 32 , 42-400 ZAWIERCIE

Inwestor: GMINA ZAWIERCIE, ul. LEŚNA 2, 42-400 Zawiercie

Namiesiono orientacyjnie:

- Sieć gazowa miedzianego ciśnienia PEφ 110  
(wybudowana po XII 2001)
- Sieć gazowa miedzianego ciśnienia φ80, φ65, φ50  
(wybudowana przed XII 2001)
- Sieć gazowa nieczynna

## C. UZGODNIENIA FORMALNO-PRAWNE

czerwiec 2023r

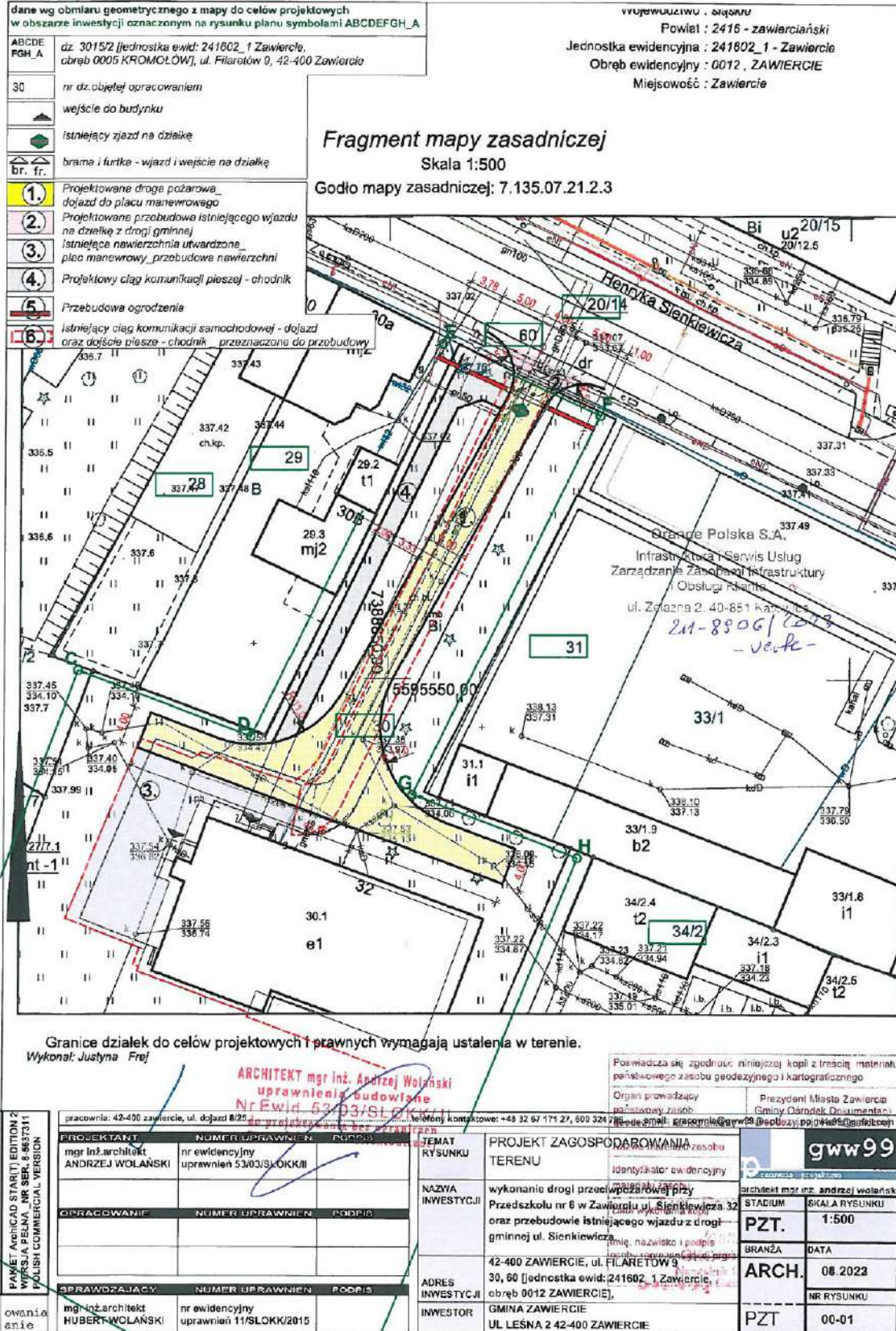
PRZEBUDOWA ISTNIEJĄCEJ DROGI WEWNĘTRZNEJ DOJAZDOWEJ [DROGA O PARAMETRACH POŻAROWYCH] DO

ISTNIEJĄCEGO BUDYNKU Przedszkola nr 6 w Zawierciu ul. Sienkiewicza 32

działka nr ew. 30, [jednostka ewid: 241602\_1 Zawiercie, obręb 0012 ZAWIERCIE], IDENTYFIKATOR: 241602\_1.0012.AR\_39.30

ul. SIENKIEWICZA nr 32 , 42-400 ZAWIERCIE

Inwestor: GMINA ZAWIERCIE, ul. LEŚNA 2, 42-400 Zawiercie





## C. UZGODNIENIA FORMALNO-PRAWNE

czerwiec 2023r

PRZEBUDOWA ISTNIEJĄCEJ DROGI WEWNĘTRZNEJ DOJAZDOWEJ [DROGA O PARAMETRACH POŻAROWYCH] DO

ISTNIEJĄCEGO BUDYNKU Przedszkola nr 6 w Zawierciu ul. Sienkiewicza 32

działka nr ew. 30, [jednostka ewid: 241602\_1 Zawiercie, obręb 0012 ZAWIERCIE], IDENTYFIKATOR: 241602\_1.0012.AR\_39.30

ul. SIENKIEWICZA nr 32 , 42-400 ZAWIERCIE

Inwestor: GMINA ZAWIERCIE, ul. LEŚNA 2, 42-400 Zawiercie

Orange Polska S.A.  
Infrastruktura i Serwis Usług  
Zarządzanie Zasobami Infrastruktury  
i Obsługa Klienta  
ul. Żelazna 2, 40-851 Katowice

Orange Polska S.A.

Nie posiada urządzeń teletechnicznych na terenie (trasie)  
projektowanej budowy. Uzgodnienie ważne 12 miesięcy.

..... 21-06-2023 ..... dn. 17-05-2023

Podpis .....

Aneta Markowska

Zarządzanie Zasobami  
Infrastruktury i Obsługa Klienta

## C. UZGODNIENIA FORMALNO-PRAWNE

czerwiec 2023r

PRZEBUDOWA ISTNIEJĄCEJ DROGI WEWNĘTRZNEJ DOJAZDOWEJ [DROGA O PARAMETRACH POŻAROWYCH] DO

ISTNIEJĄCEGO BUDYNKU Przedszkola nr 6 w Zawierciu ul. Sienkiewicza 32

działka nr ew. 30, [jednostka ewid: 241602\_1 Zawiercie, obręb 0012 ZAWIERCIE], IDENTYFIKATOR: 241602\_1.0012.AR\_39.30

ul. SIENKIEWICZA nr 32 , 42-400 ZAWIERCIE

Inwestor: GMINA ZAWIERCIE, ul. LEŚNA 2, 42-400 Zawiercie



Katowice, dn. 19.04.2023 r

**PRACOWNIA PROJEKTOWA gww99**  
architekt mgr inż. Andrzej Wolański  
ul. Dojazd 8/25  
42-400 Zawiercie

TC/KP/PN-U/PS/256/04/23

Dotyczy: uzgodnienia budowy drogi przeciwpożarowej oraz przebudowy istniejącego wjazdu z drogi gminnej przy przedszkolu nr 6, ul. Sienkiewicza 32 w Zawierciu.

W odpowiedzi na Państwa zlecenie z 16.04.2023 r. informujemy, że przez oznaczony teren nie przebiegają trasy sieci ciepłowniczych eksploatowanych przez TAURON Ciepło sp. z o.o. Koszty niniejszego uzgodnienia branżowego, zgodnie z cennikiem TAURON Ciepło sp. z o.o. ponosi podmiot, który zwrócił się o jego opracowanie. Koszty powinny zostać pokryte w wysokości i zgodnie z dyspozycją zawartą w fakturze otrzymaną oddzielną korespondencją. Ważność uzgodnienia 1 rok od daty niniejszego pisma.

Łączymy wyrazy szacunku

p.o. DYREKTORA  
DEPARTAMENTU PRZESYŁU  
Jacek Borkowski

Załącznik:

- mapa z obszarem aktualizacji

PZT\_01, rys. nr 00-01

Kopia:

1 x PN-U, a/a

Autor pisma:

Paweł Szproch

tel. 664 089 399

e-mail: pawel.szproch@tauron-cieplo.pl

TAURON Ciepło sp. z o.o.  
ul. Czażynskiego 49  
40-126 Katowice  
tel. +48 32 663 83 99  
fax +48 32 663 83 13

NIP: 9542732017, REGON: 262734832  
Kapitał zakładowy (wpłacony): 1.104.348.500,00 zł  
Rejestracja: Sąd Rejonowy Katowice-Wschód w Katowicach  
Wydział VIII Gospodarczy Krajowego Rejestru Sądowego  
pod numerem KRS: 0000396345

www.tauron-cieplo.pl

## C. UZGODNIENIA FORMALNO-PRAWNE

czerwiec 2023r

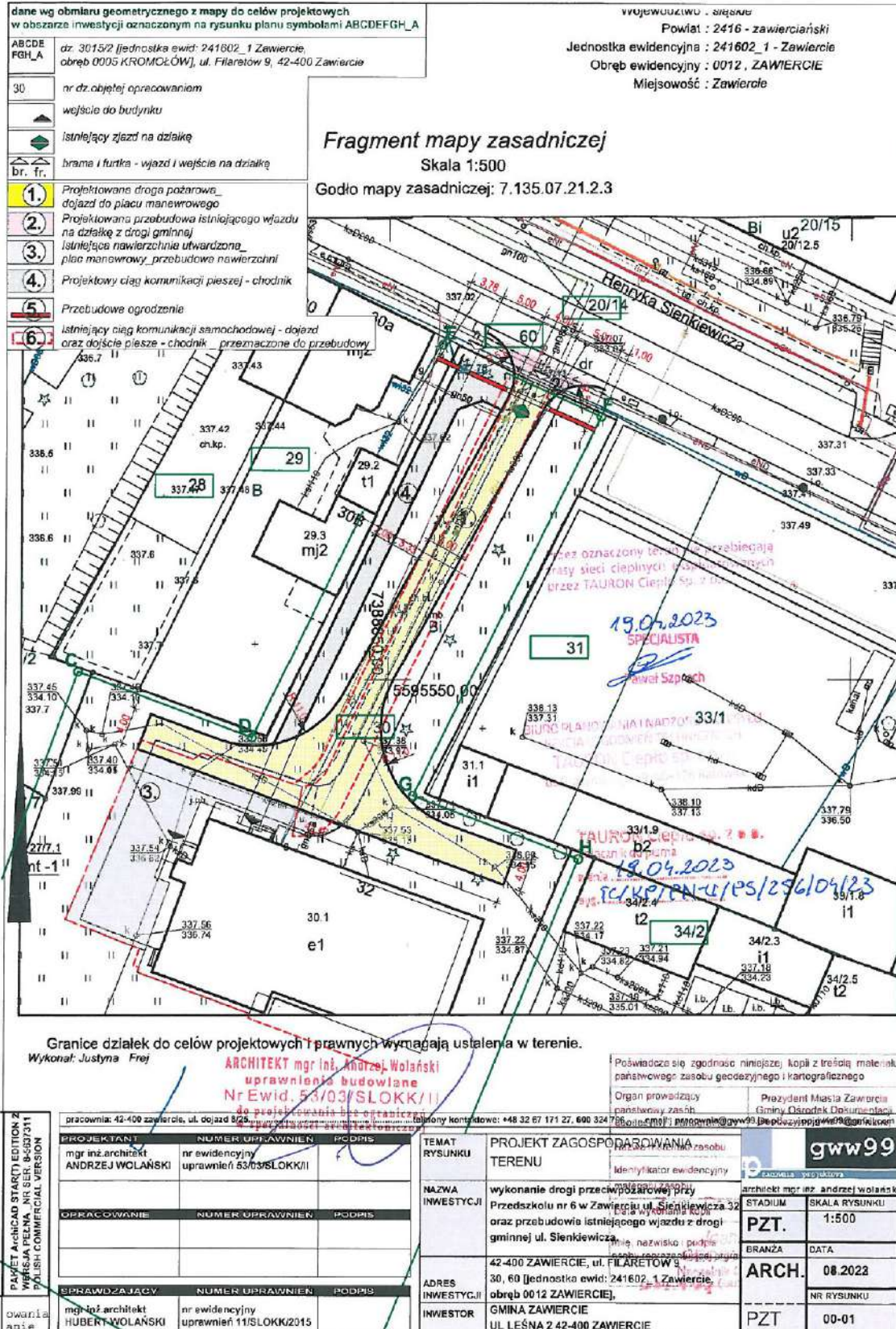
PRZEBUDOWA ISTNIEJĄCEJ DROGI WEWNĘTRZNEJ DOJAZDOWEJ [DROGA O PARAMETRACH POŻAROWYCH] DO

ISTNIEJĄCEGO BUDYNKU Przedszkola nr 6 w Zawierciu ul. Sienkiewicza 32

działka nr ew. 30, [jednostka ewid: 241602\_1 Zawiercie, obręb 0012 ZAWIERCIE], IDENTYFIKATOR: 241602\_1.0012.AR\_39.30

ul. SIENKIEWICZA nr 32, 42-400 ZAWIERCIE

Inwestor: GMINA ZAWIERCIE, ul. LEŚNA 2, 42-400 Zawiercie



## C. UZGODNIENIA FORMALNO-PRAWNE

czerwiec 2023r

PRZEBUDOWA ISTNIEJĄCEJ DROGI WEWNĘTRZNEJ DOJAZDOWEJ [DROGA O PARAMETRACH POŻAROWYCH] DO

ISTNIEJĄCEGO BUDYNKU Przedszkola nr 6 w Zawierciu ul. Sienkiewicza 32

działka nr ew. 30, [jednostka ewid: 241602\_1 Zawiercie, obręb 0012 ZAWIERCIE], IDENTYFIKATOR: 241602\_1.0012.AR\_39.30

ul. SIENKIEWICZA nr 32, 42-400 ZAWIERCIE

Inwestor: GMINA ZAWIERCIE, ul. LEŚNA 2, 42-400 Zawiercie

Adres do korespondencji:  
TAURON Dystrybucja S.A.  
Oddział w Będzinie  
ul. Małobądzka 141, 42-500 Będzin

Obsługa klientów  
Elektronicznie: tauron-  
dystrybucja.pl/formularz  
Telefonicznie: +48 32 606 0 616



**Odpowiedź na WNIOSEK Uzgodnienia branżowe,  
naniesienia uzbrojenia terenu, Wydanie warunków  
technicznych usunięcia kolizji sieci  
elektroenergetycznej.**

Strona 1  
Pracownia Projektowa  
gww99 Andrzej Wolański  
ul. Powstańców Śląskich  
12/63  
42-400 Zawiercie  
Polska

Data: Zawiercie, 24-04-2023 r.  
Nr pisma: 23-04-0075273-03  
Sprawa: uzgodnienia branżowego dla projektowanego  
zadania pn.: TD/OBD/OMD/UB/MK/533/2023  
budowa drogi Ppoż. Zawiercie ul. Sienkiewicza  
32  
Nr sprawy: (1046505706), TD/OBD/OMD/UB/MK/533/2023  
Kontakt: Michał Koźba  
Telefon: +48 32 67 83 183, +48 516 112 147  
E-mail: [michal.kozba@tauron-dystrybucja.pl](mailto:michal.kozba@tauron-dystrybucja.pl)

1046679173



Szanowni Państwo (Pani/Panie)

W odpowiedzi na Państwa pismo z dnia 16-04-2023 roku (data wpływu do TAURON Dystrybucja S.A. Oddział w Będzinie 17-04-2023 roku) informujemy, że na załączonych planach naniesiono orientacyjne przebiegi kabli nN, SN, wraz z klauzulami informacyjnymi umieszczonymi na odwrocie map, do których należy się bezwzględnie stosować.

Istniejące na wskazanym terenie linie napowietrzne nN należy zinwentaryzować we własnym zakresie.

Kable elektroenergetyczne nN, SN, będące w kolizji poprzecznej z planowaną inwestycją należy zaprojektować jako przejście w rurze osłonowej przepustu z uwzględnieniem zapasowego, wolnego przepustu rurowego wychodzącego 0,5 m poza jezdnię/wjazd/chośnik/oś obiektu liniowego zgodnie z załącznikiem nr 1 (wytyczne do zabezpieczenia kabli) do niniejszego uzgodnienia.

Wszelkie zbliżenia i skrzyżowania projektowanej inwestycji z naszymi urządzeniami należy wykonać zgodnie z przepisami i normami BHP.

Przed przystąpieniem do jakichkolwiek prac związanych z usuwaniem kolizji należy wystąpić z wnioskiem do TAURON Dystrybucja S.A. Oddział w Będzinie o wydanie warunków zabezpieczenia lub przebudowy kolidujących odcinków powołując się na numer/barcode wcześniej wydanego uzgodnienia branżowego.

Przebudowę linii lub zabezpieczenie kolidujących odcinków kabli, Klient winien uzgodnić nieodpłatnie w TAURON Dystrybucja S.A., Oddział w Będzinie.

TAURON Dystrybucja S.A.  
Oddział w Będzinie  
Wydział Inżynierii  
Starczy specjalista ds. uzgodnień branżowych  
  
Michał Koźba

TAURON Dystrybucja S.A.  
ul. Podgórska 25A  
31-035 Kraków

NIP: 511 020 28 60, REGON: 230179216  
Kapitał zakładowy (w całości opłacony): 560 462 130,62 zł  
Rejestracja: Sąd Rejonowy dla Krakowa Śródmieścia  
XI Wydział Gospodarczy Krajowego Rejestru Sądowego  
pod numerem KRS: 0000073321

[tauron-dystrybucja.pl](http://tauron-dystrybucja.pl)

## C. UZGODNIENIA FORMALNO-PRAWNE

czerwiec 2023r

PRZEBUDOWA ISTNIEJĄCEJ DROGI WEWNĘTRZNEJ DOJAZDOWEJ [DROGA O PARAMETRACH POŻAROWYCH] DO

ISTNIEJĄCEGO BUDYNKU Przedszkola nr 6 w Zawierciu ul. Sienkiewicza 32

działka nr ew. 30, [jednostka ewid: 241602\_1 Zawiercie, obręb 0012 ZAWIERCIE], IDENTYFIKATOR: 241602\_1.0012.AR\_39.30

ul. SIENKIEWICZA nr 32 , 42-400 ZAWIERCIE

Inwestor: GMINA ZAWIERCIE, ul. LEŚNA 2, 42-400 Zawiercie

Adres do korespondencji:  
TAURON Dystrybucja S.A.  
Oddział w Będzinie  
ul. Małobądzka 141, 42-500 Będzin

Obsługa Klientów  
Elektronicznie: [tauron-dystrybucja.pl/formularz](mailto:tauron-dystrybucja.pl/formularz)  
Telefonicznie: +48 32 606 0 616



Strona 2

Dokładne położenie naniesionych kabli (w miejscach kolizji) należy ustalić za pomocą przekopów kontrolnych, wykonanych ręcznie (bez użycia sprzętu mechanicznego). Odpowiedzialność za stosowanie bezpiecznych metod pracy, oraz ewentualne uszkodzenia naszych urządzeń ponosi kierujący pracami tj. osoba z uprawnieniami do robót elektrycznych, względnie kierownik budowy lub właściciel obiektu. Należy wystąpić o nadzór nad prowadzonymi robotami do Spółki TAURON Dystrybucja S.A Oddział w Będzinie, ul. Małobądzka 141, 42-400 Będzin.

Prace w pobliżu urządzeń Tauron Dystrybucja S.A. prowadzić po wcześniejszym (minimum 14 dni) uzgodnieniu terminu i sposobu z Jednostką Terenową Zawiercie (osoba do kontaktu – Piotr Faryniak, tel. 032 678-31-11).

Na wskazanym terenie nie posiadamy urządzeń elektroenergetycznych WN i sieci teletechnicznych. Ponadto informujemy, że na danym terenie mogą znajdować się urządzenia elektroenergetyczne i teletechniczne niebędące własnością TAURON Dystrybucja S.A. Oddział w Będzinie.

Ważność uzgodnienia ustala się na okres dwóch lat, licząc od daty niniejszego pisma.

Wykonanie uzgodnienia podlega opłacie zgodnie z obowiązującym cennikiem usług pozataryfowych (dostępny na stronie internetowej [www.tauron-dystrybucja.pl](http://www.tauron-dystrybucja.pl)). Faktura za przedmiotową usługę dostarczona zostanie odrębnym pismem.

### Jak może się Pan/Pani/Państwo z nami skontaktować

Może Pan/Pani/Państwo skontaktować się z nami na jeden z poniższych sposobów;

- listownie, na adres:  
TAURON Dystrybucja S.A. Oddział w Będzinie, ul. Małobądzka 141, 42 – 500 Będzin
- elektronicznie, na adres [info@tauron-dystrybucja.pl](mailto:info@tauron-dystrybucja.pl)
- telefonicznie, pod numerem 32 606 0 606

Prosimy, by w korespondencji, powołał się Pan/Pani/Państwo na nr pisma lub nr sprawy.

Łączymy wyrazy szacunku

TAURON Dystrybucja S.A.  
Oddział w Będzinie  
Wydział Inżynierii  
Stacjami sekcjami i stacjami bramkowymi  
  
Michał Koźba

### Załączniki:

1 x Załącznik nr 1 do pisma 23-04-0075273-03, 24-04-2023 r.; - WYTYCZNE DO ZABEZPIECZENIA KABLI (dotyczy

Uzgodnienia branżowego nr TD/OBD/OMD/UB/MK/533/2023, 24-04-2023 r.)

1 x Załącznik nr 2 do pisma 23-04-0075273-03, 24-04-2023 r. - mapa zasadnicza

dotyczy Uzgodnienia branżowego nr TD/OBD/OMD/UB/MK/533/2023, 24-04-2023 r.

### Kopia:

1 x OBD/OMD

## C. UZGODNIENIA FORMALNO-PRAWNE

czerwiec 2023r

PRZEBUDOWA ISTNIEJĄCEJ DROGI WEWNĘTRZNEJ DOJAZDOWEJ [DROGA O PARAMETRACH POŻAROWYCH] DO

ISTNIEJĄCEGO BUDYNKU Przedszkola nr 6 w Zawierciu ul. Sienkiewicza 32

działka nr ew. 30, [jednostka ewid: 241602\_1 Zawiercie, obręb 0012 ZAWIERCIE], IDENTYFIKATOR: 241602\_1.0012.AR\_39.30

ul. SIENKIEWICZA nr 32 , 42-400 ZAWIERCIE

Inwestor: GMINA ZAWIERCIE, ul. LEŚNA 2, 42-400 Zawiercie

Adres do korespondencji:  
TAURON Dystrybucja S.A.  
Oddział w Będzinie  
ul. Małobądzka 141, 42-500 Będzin

Obsługa klientów  
Elektronicznie: tauron-  
dystrybucja.pl/formularz  
Telefonicznie: +48 32 506 0 615



Strona 3

Załącznik nr 1 do pisma 23-04-0075273-03, 24-04-2023 r.

### WYTYCZNE DO ZABEZPIECZENIA KABLI

(dotyczy Uzgodnienia branżowego nr TD/OBD/OMD/UB/MK/533/2023, 24-04-2023 r.)

1. Kable elektroenergetyczne będące w kolizji poprzecznej z planowaną inwestycją należy zabezpieczyć dzieloną rurą osłonową przepustu wychodzącego po 0,5 m poza jezdnię / wjazd / chodnik / oś obiektu liniowego.
2. Należy stosować następujące średnice rur ochronnych:
  - a) Dla kabli 1 kV rury o średnicy minimum 110mm koloru niebieskiego.
  - b) Dla kabli SN rury minimum 160mm koloru czerwonego.
3. W przypadku występowania kabli elektroenergetycznych zabrania się prowadzenia robót ziemnych sprzętem mechanicznym w odległości mniejszej niż 2 m od kabla zlokalizowanego przekopem kontrolnym. Kable można odkopać tylko do strefy ochronnej tj. folii lub cegły – zabrania się odkrywania czynnych kabli energetycznych.
4. Należy uzyskać zgodę na wymagane odpłatne wyłączenia odpowiednich urządzeń energetycznych oraz ustalić nadzór służb energetycznych.
5. Wszelkie prace na istniejących urządzeniach energetycznych będących własnością TAURON Dystrybucja S.A. należy wykonywać z zachowaniem szczególnych środków ostrożności pod nadzorem służb energetycznych TAURON Dystrybucja S.A. Oddział w Będzinie, ul. Małobądzka 141, 42-500 Będzin, a następnie zgłosić celem dokonania odbioru robót zanikowych.
6. Prace przy urządzeniach energetycznych powinny być wykonywane przez pracowników posiadających odpowiednie kwalifikacje, zgodnie z obowiązującymi normami i przepisami.
7. W przypadku wystąpienia niewystarczającej głębokości położenia istniejących kabli energetycznych – zgodnie z wymogami obowiązujących przepisów i norm – oraz innych utrudnień technicznych (np. mufy) należy przewidzieć możliwość przełożenia kabla/kabli energetycznych poprzez wykonanie wstawek kablowych. W takim przypadku należy wystąpić z wnioskiem o określenie warunków technicznych usunięcia kolizji sieci elektroenergetycznej.
8. W przypadku skrzyżowania projektowanych sieci (gazowej, wodociągowej, ciepłowniczej itp.) z istniejącymi kablami należy przedłożyć do uzgodnienia w TAURON Dystrybucja S.A. Oddział w Będzinie (Wydział Eksploatacji) projekt techniczny (stanowiący element dokumentacji projektowanej inwestycji) z zaznaczeniem sposobu (typu i długości rur ochronnych) oraz miejsca zabezpieczenia kabli elektroenergetycznych.

Z poważaniem

TAURON Dystrybucja S.A.  
Oddział w Będzinie  
Wydział Eksploatacji  
Starszy specjalista ds. projektów branżowych

Michał Koźba

TAURON Dystrybucja S.A.  
ul. Podgórska 25A  
31-035 Kraków

NIP: 611 020 28 60, REGON: 230129216  
Kapitał zakładowy (w całości opłacony): 560 467 130,62 zł  
Rejestracja: Sąd Rejonowy dla Krakowa Śródmieście  
XI Wydział Gospodarczy Krajowego Rejestru Sądowego  
pod numerem KRS: 0000073321

tauron-dystrybucja.pl

## C. UZGODNIENIA FORMALNO-PRAWNE

czerwiec 2023r

PRZEBUDOWA ISTNIEJĄCEJ DROGI WEWNĘTRZNEJ DOJAZDOWEJ [DROGA O PARAMETRACH POŻAROWYCH] DO

ISTNIEJĄCEGO BUDYNKU Przedszkola nr 6 w Zawierciu ul. Sienkiewicza 32

działka nr ew. 30, [jednostka ewid: 241602\_1 Zawiercie, obręb 0012 ZAWIERCIE], IDENTYFIKATOR: 241602\_1.0012.AR\_39.30

ul. SIENKIEWICZA nr 32 , 42-400 ZAWIERCIE

Inwestor: GMINA ZAWIERCIE, ul. LEŚNA 2, 42-400 Zawiercie

Adres do korespondencji:  
TAURON Dystrybucja S.A.  
Oddział w Będzinie  
ul. Małobądzka 141, 42-500 Będzin

Obsługa Klientów  
Elektronicznie: [tauron-dystrybucja.pl/formularz](mailto:tauron-dystrybucja.pl/formularz)  
Telefonicznie: +48 32 606 0 616



Strona 4

## C. UZGODNIENIA FORMALNO-PRAWNE

czerwiec 2023r

PRZEBUDOWA ISTNIEJĄCEJ DROGI WEWNĘTRZNEJ DOJAZDOWEJ [DROGA O PARAMETRACH POŻAROWYCH] DO ISTNIEJĄCEGO BUDYNKU Przedszkola nr 6 w Zawierciu ul. Sienkiewicza 32  
 działka nr ew. 30, [jednostka ewid: 241602\_1 Zawiercie, obręb 0012 ZAWIERCIE], IDENTYFIKATOR: 241602\_1.0012.AR\_39.30  
 ul. SIENKIEWICZA nr 32, 42-400 ZAWIERCIE

Inwestor: GMINA ZAWIERCIE, ul. LEŚNA 2, 42-400 Zawiercie

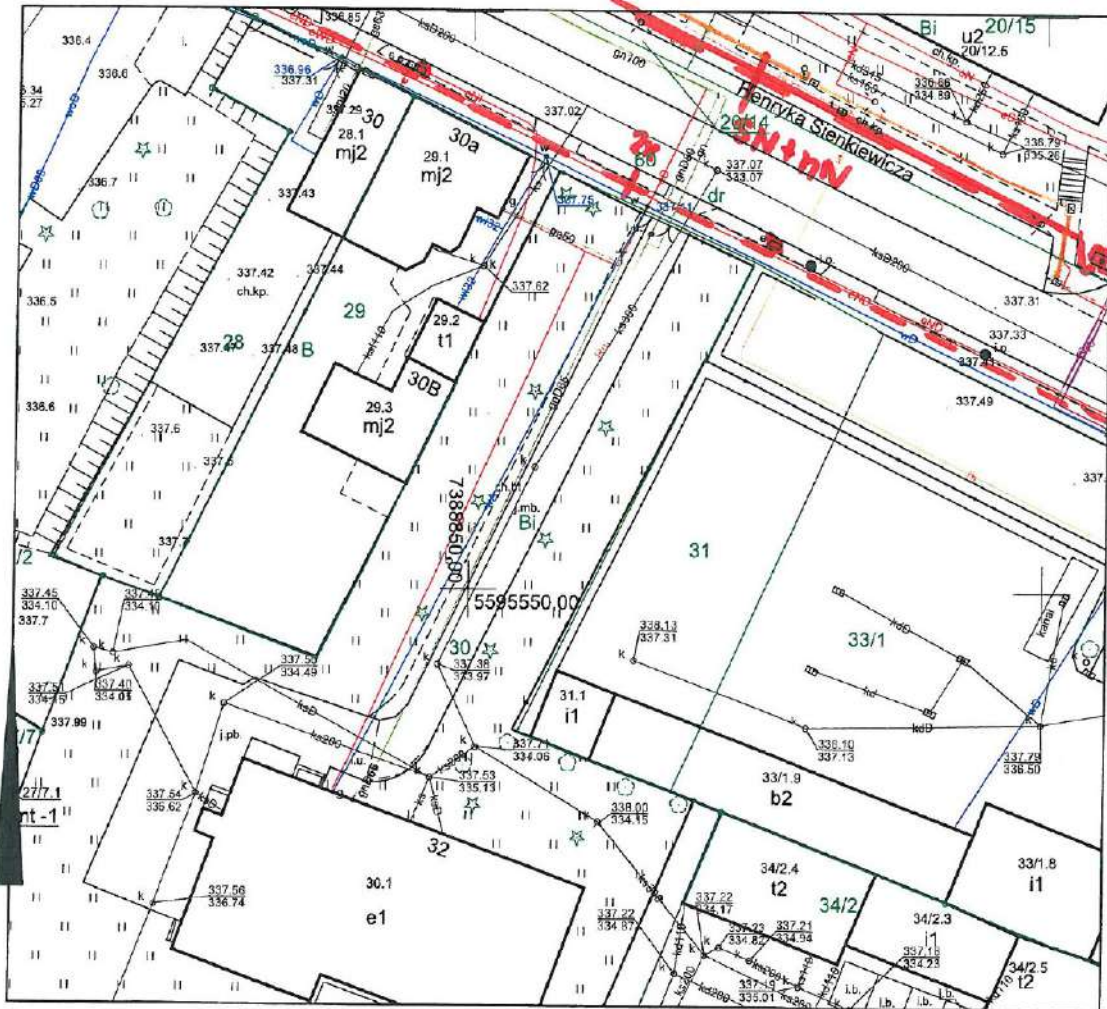
Układ współrzędnych i prostokątnych płaskich, ZUCO, pomiarik. z 1  
 Układ wysokościowy: PL-EVRF2007-NH

województwo : świętokrzyskie  
 Powiat : 2416 - zawierciański  
 Jednostka ewidencyjna : 241602\_1 - Zawiercie  
 Obręb ewidencyjny : 0012, ZAWIERCIE  
 Miejscowość : Zawiercie

### Fragment mapy zasadniczej

Skala 1:500

Godziło mapy zasadniczej: 7.135.07.21.2.3



Granice działek do celów projektowych i prawnych wymagają ustalenia w terenie.

Wykonał: Justyna Frej

#### Legenda:

- Linie kablowe WN
- Linie napowietrzne WN
- Linie kablowe SN
- Linie napowietrzne SN
- Linie kablowe nN
- Linie napowietrzne nN
- Linie kablowe oświetleniowe
- Linie napowietrzne oświetleniowe
- Linie kablowe teletechniczne
- Linie napowietrzne teletechniczne
- Linie kablowe orientacyjne
- Linie napowietrzne orientacyjne

Uzgodnienie nr. 24-04-23  
 Data: 24.04.23  
 W oznaczonym celu (wzrostło przaliczki) urzędnie poświadczono: TAURON Dystrybucja S.A. Oddział w Sędzinie  
 Linia napowietrzna w terenie  
 \* niepotrzebnie skreślić podpis

TAURON Dystrybucja  
Województwo Świętokrzyskie  
Wieloletni Odbiorca Energetyczny  
 Starszy specjalista S.B. / Justyna S.A.  
 Michał Koźba

Odpowiedzialny  
 Wydział Dokumentacji

Poswiadcza się zgodność niniejszej kopii z treścią materiału geodezyjnego zasobu geodezyjnego i kartograficznego

Organ prowadzący państwowy zasob geodezyjny i kartograficzny	Prezydent Miasta Zawiercia Gminy Ośrodek Dokumentacji Geodezyjnej i Kartograficznej
Nazwa materiału zasobu	GODGIK.6642.628.2023
Identyfikator ewidencyjny materiału zasobu	P.2416021.2011.968
Data wykonania kopii	Zawiercie, dn. 11-04-2023 r.
Imię, nazwisko i podpis osoby reprezentującej organ prowadzący państwowy zasob geodezyjny i kartograficzny	<i>[Podpis]</i>



## C. UZGODNIENIA FORMALNO-PRAWNE

czerwiec 2023r

PRZEBUDOWA ISTNIEJĄCEJ DROGI WEWNĘTRZNEJ DOJAZDOWEJ [DROGA O PARAMETRACH POŻAROWYCH] DO

ISTNIEJĄCEGO BUDYNKU Przedszkola nr 6 w Zawierciu ul. Sienkiewicza 32

działka nr ew. 30, [jednostka ewid: 241602\_1 Zawiercie, obręb 0012 ZAWIERCIE], IDENTYFIKATOR: 241602\_1.0012.AR\_39.30

ul. SIENKIEWICZA nr 32 , 42-400 ZAWIERCIE

Inwestor: GMINA ZAWIERCIE, ul. LEŚNA 2, 42-400 Zawiercie

Naniesione trasy urządzeń energetycznych i teleteknicznych są orientacyjne i nie oznaczają wyrażenia zgody na wykonywanie robót ziemnych. Ze względu na bezpieczeństwo osób i mienia, w przypadku kolizji lub skrzyżowań z istniejącą siecią elektroenergetyczną, w terminie 14 dni przed przystąpieniem do robót wskazane jest wystąpić do Spółki eksploatującej sieć o odpłatny nadzór branżowy oraz wykonać ręcznie przekłopy kontrolne celem ustalenia dokładnej trasy kabli. Sieć napowietrzna nN należy zinventaryzować we własnym zakresie. Uzgodnienie jest ważne 2 lata od daty wystawienia.

Uzgodnia się z uwagą, że dla kolidujących urządzeń należy wystąpić o wydanie warunków technicznych usunięcia kolizji sieci elektroenergetycznej do TAURON Dystrybucja S.A., Oddział w Będzinie

Przed przystąpieniem do prac należy wykonać następujące prace:

- 3m od skrajnych przewodów linii napowietrznych nN,
- 10m od skrajnych przewodów linii napowietrznych SN,
- 15m od skrajnych przewodów linii napowietrznych WN,

należy uzgodnić bezpieczne metody pracy ze Spółką eksploatującą sieć. Odległości powyższe dotyczą również urządzeń używanych, licząc odległość od najdalej wysuniętej części maszyny do skrajnego przewodu. Prace ziemne należy prowadzić w taki sposób, aby nie naruszać ustrojów słupów linii jw, inne prace muszą być oddzielone kosztem i staraniem wykonawcy od uszkodzenia.

Kategorycznie zabraniamy prowadzenia robót ziemnych sprzętem mechanicznym bez nadzoru w odległości mniejszej niż 2m od zlokalizowanego przekopem kontrolnym kabla.

Uzgodnia się z uwagą, że prace w pobliżu urządzeń podziemnych TAURON Dystrybucja S.A. należy wykonać zgodnie z obowiązującymi normami. Kable elektroenergetyczne będące w eksploatacji należy zabezpieczyć i należy zaprojektować jako przepięcia w celu wyeliminowania uszkodzeń. Uwzględnienia zabezpieczeń, należy przepięcia powyżej wychodzącego 0,5m poza jezdniowość i odległość kolizji wynosić następujące średnice rur ochronnych: dla linii nN nie mniej niż 110mm, dla linii SN nie mniej niż 160mm, dla linii WN nie mniej niż 200mm. Zabezpieczenia należy wykonać zgodnie z wytycznymi branżowymi TAURON Dystrybucja S.A.

Uzgodnia się z uwagą, że prace w pobliżu urządzeń podziemnych TAURON Dystrybucja S.A. należy wykonać zgodnie z obowiązującymi normami. Wskazane jest ze względu na bezpieczeństwo osób i mienia, by przed przystąpieniem do prac wystąpić do TAURON Dystrybucja S.A., Oddział w Będzinie o nadzór branżowy.

Należy zachować minimalną odległość przegubowanych sieci podziemnych od istniejących fundamentów słupów linii energetycznych:

- linii nN - 1m,
- linii SN - 2m,
- linii WN - 5m

Dla kolidujących urządzeń należy wystąpić o wydanie warunków zabezpieczenia lub przebudowy naszych urządzeń elektroenergetycznych do TAURON Dystrybucja S.A. oddział w Będzinie, Pod ulicą nr. Małobądzka 141, 42-500 Będzin. Po otrzymaniu uzyskania wywiadów branżowych u TAURON Dystrybucja S.A. oddział w Będzinie.

## C. UZGODNIENIA FORMALNO-PRAWNE

czerwiec 2023r

PRZEBUDOWA ISTNIEJĄCEJ DROGI WEWNĘTRZNEJ DOJAZDOWEJ [DROGA O PARAMETRACH POŻAROWYCH] DO

ISTNIEJĄCEGO BUDYNKU Przedszkola nr 6 w Zawierciu ul. Sienkiewicza 32

działka nr ew. 30, [jednostka ewid: 241602\_1 Zawiercie, obręb 0012 ZAWIERCIE], IDENTYFIKATOR: 241602\_1.0012.AR\_39.30

ul. SIENKIEWICZA nr 32 , 42-400 ZAWIERCIE

Inwestor: GMINA ZAWIERCIE, ul. LEŚNA 2, 42-400 Zawiercie

Rejonowe Przedsiębiorstwo Wodociągów i Kanalizacji Sp. z o.o.

42-400 Zawiercie, ul. 11 Listopada 2

tel. +48 32 672 20 17-18

www.rpwikzawiercie.pl



**Adres korespondencyjny:**  
**PRACOWNIA PROJEKTOWA gww99**  
**Andrzej Wolański**  
**ul. Sienkiewicza 20A**  
**42-400 Zawiercie**

*1310*  
TSJ/...../DŚ/2023r.

Zawiercie, 24.04.2023r.

Dot.: Uzgodnienie budowy drogi przeciwpożarowej przy przedszkolu nr 6 w Zawierciu, ul. Sienkiewicza 32, oraz przebudowy istniejącego wjazdu z drogi gminnej ul. Sienkiewicza.

W odpowiedzi na Państwa pismo z dnia 16.04.2023r. Rejonowe Przedsiębiorstwo Wodociągów i Kanalizacji Sp. z o.o. uzgadnia przedłożony plan zagospodarowania terenu dla w/w inwestycji.

Równocześnie informujemy że:

- Wszelkie urządzenia wod.-kan. znajdujące się na terenie w/w inwestycji należy dostosować do planowanej niwelety terenu oraz sposób ich zabudowy winien gwarantować długoletnią stabilność oraz niezmienną położenia pionowego pod wpływem ruchu ulicznego. Prace te należy zgłosić do odbioru technicznego przez RPWiK Sp. z o.o. w Zawierciu.
- Dokładna lokalizacja przebiegu istniejącej sieci wod.-kan. wymaga wykonania przekopów kontrolnych lub użycia urządzeń do wykrywania i trasowania uzbrojenia podziemnego.
- Przyłącza wod.-kan. do poszczególnych działek i budynków pozostają w eksploatacji ich właścicieli i z nimi należy uzgodnić dokładne trasy ich przebiegu.
- W zakresie inwestycji zlokalizowane jest przyłącze wodociągowe do przedszkola, które z uwagi na wieloletnią eksploatację zalecamy wymienić.

Niniejsze uzgodnienie ważne jest przez okres 2 lat od dnia wydania.

Załączniki:

1. Faktura
2. Plan sytuacyjny

Z poważaniem

PREZES ZARZĄDU

*Bogusław Płotrowski*

PROKURENT

*Sylwester Myga*



Bezpłatna infolinia 800 700 730, Fax +48 32 670 10 49, Pogotowie wod-kan: +48 32 672 28 22

Zarejestrowana: Sąd Rejonowy w Częstochowie, KRS 0000213560,

NIP: 649-000-05-12, kapitał zakładowy: 15.198.500 zł.

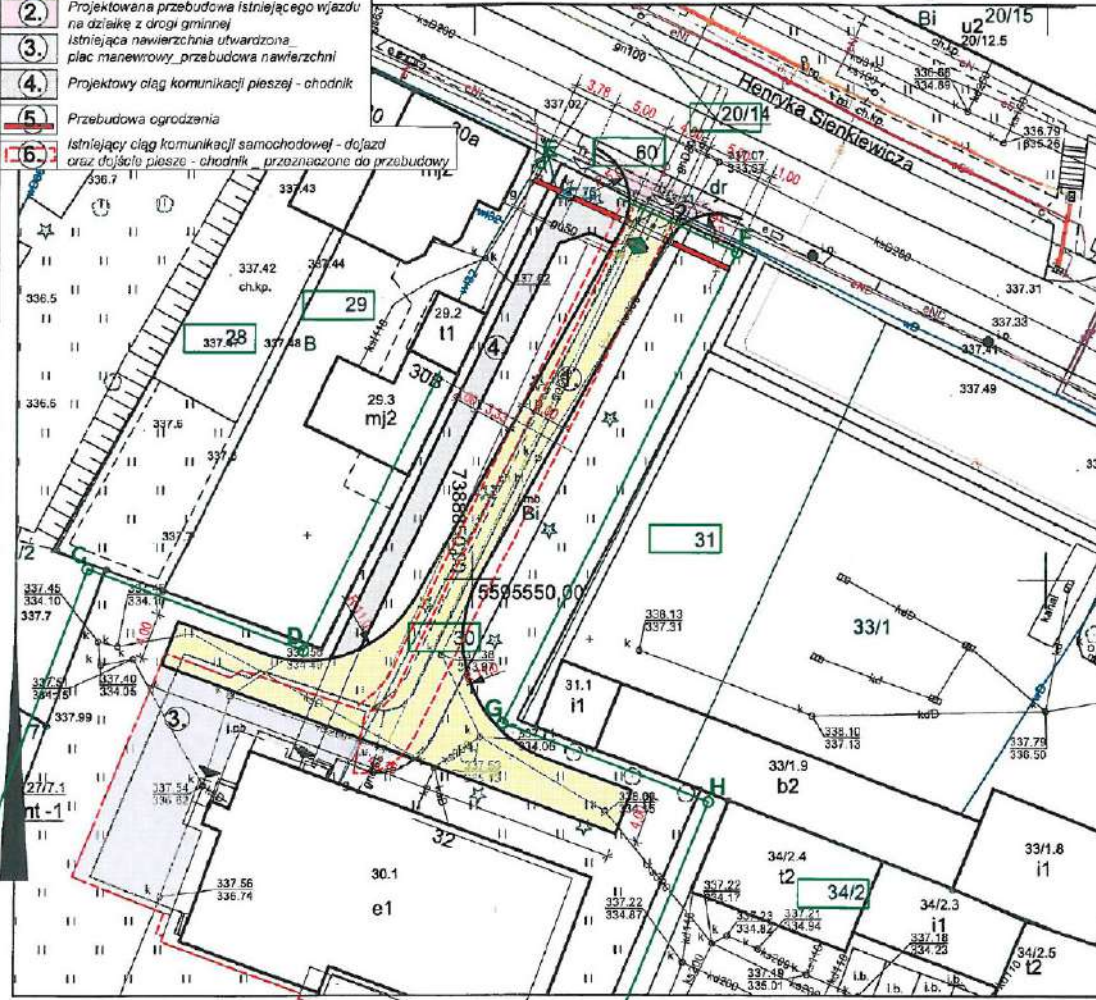
ING Bank Śląski Oddział Zawiercie 66 1050 1591 1000 0008 0065 1861

### C. UZGODNIENIA FORMALNO-PRAWNE

czerwiec 2023r

PRZEBUDOWA ISTNIEJĄCEJ DROGI WEWNĘTRZNEJ DOJAZDOWEJ [DROGA O PARAMETRACH POŻAROWYCH] DO ISTNIEJĄCEGO BUDYNKU Przedszkola nr 6 w Zawierciu ul. Sienkiewicza 32  
 działka nr ew. 30, [jednostka ewid: 241602\_1 Zawiercie, obręb 0012 ZAWIERCIE], IDENTYFIKATOR: 241602\_1.0012.AR\_39.30  
 ul. SIENKIEWICZA nr 32 , 42-400 ZAWIERCIE

Inwestor: GMINA ZAWIERCIE, ul. LEŚNA 2, 42-400 Zawiercie

<p>dane wg obmiaru geometrycznego z mapy do celów projektowych w obszarze inwestycji oznaczonym na rysunku planu symbolami ABCDEFGH_A</p> <p>ABCE FGH_A dz. 3013/2 [jednostka ewid: 241602_1 Zawiercie, obręb 0005 KROMOŁÓW], ul. Filaretów 9, 42-400 Zawiercie</p> <p>30 nr dz. objętej opracowaniem wejście do budynku</p> <p>istniejący zjazd na działkę</p> <p>br. fr. brama i furka - wjazd i wejście na działkę</p>	<p style="text-align: right;">wzajemność : okopie Powiat : 2416 - zawierciański Jednostka ewidencyjna : 241602_1 - Zawiercie Obręb ewidencyjny : 0012 , ZAWIERCIE Miejscowość : Zawiercie</p> <p style="text-align: center;"><b>Fragment mapy zasadniczej</b> Skala 1:500 Godło mapy zasadniczej: 7.135.07.21.2.3</p> <p style="text-align: right;">24.06.2023 WZAJEMNOŚĆ 42-400 Zawiercie, ul. Leśna 2 BIURO TECHNICZNY</p>																														
<ol style="list-style-type: none"> <li>1. Projektowana droga pożarowa dojazd do placu manewrowego</li> <li>2. Projektowana przebudowa istniejącego wjazdu na działkę z drogi gminnej istniejąca nawierzchnia utwardzona plac manewrowy przebudowa nawierzchni</li> <li>3. Projektowy ciąg komunikacji pieszej - chodnik</li> <li>4. Projektowy ciąg komunikacji pieszej - chodnik</li> <li>5. Przebudowa ogrodzenia</li> <li>6. Istniejący ciąg komunikacji samochodowej - dojazd oraz dojeżdżał pieszki - chodnik przeznaczony do przebudowy</li> </ol>	<p style="text-align: center;">Granice działek do celów projektowych i prawnych wymagają ustalenia w terenie. Wykonał: Justyna Frej</p> <p style="text-align: center; color: red;">ARCHITEKT mgr inż. Andrzej Wolański uprawnienia budowlane Nr Ewid. 53/03/SŁOKK/II do projektowania bez ograniczeń</p> <p style="text-align: right; font-size: small;">Poświadczam zgodność niniejszej kopii z treścią materiału państwowego zasobu geodezyjnego i kartograficznego Organ prowadzący państwowy zasób geodezyjny i kartograficzny: Prezydent Miasta Zawiercia Gminy Osiedlek Dokumentacja E-mail: biuro@gww99.pl</p>																														
<p>pracownia: 42-400 Zawiercie, ul. Dojazd 8/25</p> <table border="1" style="width: 100%; border-collapse: collapse;"> <tr> <th>PROJEKTANT</th> <th>NUMER UPRAWNIEN</th> <th>PODPIS</th> </tr> <tr> <td>mgr inż. architekt ANDRZEJ WOLAŃSKI</td> <td>nr ewidencyjny uprawnienia 53/03/SŁOKK/II</td> <td></td> </tr> <tr> <th>OPRACOWANIE</th> <th>NUMER UPRAWNIEN</th> <th>PODPIS</th> </tr> <tr> <td></td> <td></td> <td></td> </tr> <tr> <th>SPRAWDZAJĄCY</th> <th>NUMER UPRAWNIEN</th> <th>PODPIS</th> </tr> <tr> <td>mgr inż. architekt HUBERT WOLAŃSKI</td> <td>nr ewidencyjny uprawnienia 11/SŁOKK/2015</td> <td></td> </tr> </table>	PROJEKTANT	NUMER UPRAWNIEN	PODPIS	mgr inż. architekt ANDRZEJ WOLAŃSKI	nr ewidencyjny uprawnienia 53/03/SŁOKK/II		OPRACOWANIE	NUMER UPRAWNIEN	PODPIS				SPRAWDZAJĄCY	NUMER UPRAWNIEN	PODPIS	mgr inż. architekt HUBERT WOLAŃSKI	nr ewidencyjny uprawnienia 11/SŁOKK/2015		<table border="1" style="width: 100%; border-collapse: collapse;"> <tr> <td>PRACOWNIA: 42-400 Zawiercie, ul. Dojazd 8/25</td> <td>TEMAT RYSUNKU: PROJEKT ZAGOSPODAROWANIA TERENU</td> <td>IDENTYFIKATOR: 241602_1.0012.AR_39.30</td> </tr> <tr> <td>NAZWA INWESTYCJI: wykonanie drogi przeciwpożarowej przy Przedszkolu nr 6 w Zawierciu ul. Sienkiewicza 32 oraz przebudowie istniejącego wjazdu z drogi gminnej ul. Sienkiewicza</td> <td>ADRES INWESTYCJI: 42-400 ZAWIERCIE, ul. FILARETÓW 9, 30, 60 [jednostka ewid: 241602_1 Zawiercie, obręb 0012 ZAWIERCIE],</td> <td>BRANŻA: ARCH.</td> </tr> <tr> <td>INWESTOR: GMINA ZAWIERCIE UL LEŚNA 2 42-400 ZAWIERCIE</td> <td></td> <td>DATA: 08.2023</td> </tr> <tr> <td></td> <td></td> <td>NR RYSUNKU: PZT 00-01</td> </tr> </table>	PRACOWNIA: 42-400 Zawiercie, ul. Dojazd 8/25	TEMAT RYSUNKU: PROJEKT ZAGOSPODAROWANIA TERENU	IDENTYFIKATOR: 241602_1.0012.AR_39.30	NAZWA INWESTYCJI: wykonanie drogi przeciwpożarowej przy Przedszkolu nr 6 w Zawierciu ul. Sienkiewicza 32 oraz przebudowie istniejącego wjazdu z drogi gminnej ul. Sienkiewicza	ADRES INWESTYCJI: 42-400 ZAWIERCIE, ul. FILARETÓW 9, 30, 60 [jednostka ewid: 241602_1 Zawiercie, obręb 0012 ZAWIERCIE],	BRANŻA: ARCH.	INWESTOR: GMINA ZAWIERCIE UL LEŚNA 2 42-400 ZAWIERCIE		DATA: 08.2023			NR RYSUNKU: PZT 00-01
PROJEKTANT	NUMER UPRAWNIEN	PODPIS																													
mgr inż. architekt ANDRZEJ WOLAŃSKI	nr ewidencyjny uprawnienia 53/03/SŁOKK/II																														
OPRACOWANIE	NUMER UPRAWNIEN	PODPIS																													
SPRAWDZAJĄCY	NUMER UPRAWNIEN	PODPIS																													
mgr inż. architekt HUBERT WOLAŃSKI	nr ewidencyjny uprawnienia 11/SŁOKK/2015																														
PRACOWNIA: 42-400 Zawiercie, ul. Dojazd 8/25	TEMAT RYSUNKU: PROJEKT ZAGOSPODAROWANIA TERENU	IDENTYFIKATOR: 241602_1.0012.AR_39.30																													
NAZWA INWESTYCJI: wykonanie drogi przeciwpożarowej przy Przedszkolu nr 6 w Zawierciu ul. Sienkiewicza 32 oraz przebudowie istniejącego wjazdu z drogi gminnej ul. Sienkiewicza	ADRES INWESTYCJI: 42-400 ZAWIERCIE, ul. FILARETÓW 9, 30, 60 [jednostka ewid: 241602_1 Zawiercie, obręb 0012 ZAWIERCIE],	BRANŻA: ARCH.																													
INWESTOR: GMINA ZAWIERCIE UL LEŚNA 2 42-400 ZAWIERCIE		DATA: 08.2023																													
		NR RYSUNKU: PZT 00-01																													

<b>MAPA DO CELÓW PROJEKTOWYCH</b>		
Oznaczenie kancelaryjne zgłoszenia pracy geodezyjnej		GODGIK.6640.1.257.2023
Miejscowość : Zawiercie działka nr 30 , ul. Sienkiewicza 32		
Jednostka ewidencyjna	Identyfikator	241602_1
	nazwa	Zawiercie
Obręb ewidencyjny	Identyfikator	Nr 0012
	nazwa	ZAWERCIE
Skala mapy :		1 : 500
Nazwa układu współrzędnych	prostokątnych płaskich	2000 – pol. 21
	wysokości	PL-EVRF2007-NH
Oznaczenie obszaru , który jest przedmiotem aktualizacji		
Oznaczenie i informacje o służebnościach gruntowych mająca wpływ na zagospodarowanie gruntów, zlokalizowanych w granicach projektowanej inwestycji.		<b>Brak</b>
Nie wyklucza się istnienia w terenie innych nie wykazanych na niniejszej mapie elementów podziemnego uzbrojenia terenu, nie zgłoszonych do inwentaryzacji. Granice ewidencyjne działek wniesione z bazy GODGIK. Mapa nie może służyć do zaprojektowania budynków w odległości mniejszej lub równej 4,0 m od granicy ani innych obiektów budowlanych w odległości mniejszej , lub równej 3,0 m od granicy.		
Mapa zasadnicza : 7.135.07.21.1.4, 7.135.07.21.2.3, 7.135.07.21.3.2, 7.135.07.21.4.1		
<b>USŁUGI GEODEZYJNE</b> inż. Dariusz Farbicki 32-340 WOLBROM; ul. Pl. Wolności 11 NIP: 649-191-19-19 Tel. (+48) 664473149		<b>GEODETA UPRAWNIONY</b> mgr inż. Paweł Kamiński Upr. GGK nr 19593
Nazwa/ Imię i Nazwisko wykonawcy oraz data i podpis osoby reprezentującej wykonawcę.		Imię i Nazwisko, nr uprawnień oraz data i podpis geodety uprawnionego.



Poświadczam, że niniejszy dokument został opracowany w wyniku prac geodezyjnych i kartograficznych, których rezultaty zawiera operat techniczny pozytywnie zweryfikowany. Jednocześnie informuję, że jestem świadomy odpowiedzialności karnej za złożenie fałszywego oświadczenia.	
Identyfikator zgłoszenia prac geodezyjnych	GODGIK.6640.1.257.2023
Organ służby geodezyjnej, który otrzymał zgłoszenie	Prezydent Miasta Zawiercie
Wykonawca prac geodezyjnych	Usługi Geodezyjne inż. Dariusz Farbicki
Nr oraz data sporządzenia dokumentu zawierającego wynik pozytywnej weryfikacji	Protokół Weryfikacji Nr 2 z dnia 05.07.2023
Imię i nazwisko oraz nr uprawnień zawodowych kierownika prac	Mgr inż. Paweł Kamiński Nr uprawnień 19593

## D. OPIS DO PROJEKTU ZAGOSPODAROWANIA DZIAŁKI

czerwiec 2023r

PRZEBUDOWA ISTNIEJĄCEJ DROGI WEWNĘTRZNEJ DOJAZDOWEJ [DROGA O PARAMETRACH POŻAROWYCH] DO

ISTNIEJĄCEGO BUDYNKU Przedszkola nr 6 w Zawierciu ul. Sienkiewicza 32

działka nr ew. 30, [jednostka ewid: 241602\_1 Zawiercie, obręb 0012 ZAWIERCIE], IDENTYFIKATOR: 241602\_1.0012.AR\_39.30

ul. SIENKIEWICZA nr 32, 42-400 ZAWIERCIE

Inwestor: GMINA ZAWIERCIE, ul. LEŚNA 2, 42-400 Zawiercie

- **Określenie przedmiotu zamierzenia budowlanego (a w przypadku zamierzenia budowlanego obejmującego więcej niż jeden obiekt budowlany – zakres całego zamierzenia)**

Inwestycja obejmuje przebudowę istniejących ciągów komunikacji pieszej i samochodowej. Przebudowa w założeniu projektowym dotyczy zaprojektowania drogi dojazdowej o parametrach drogi pożarowej.

Inwestycja podzielona została na etapy:

I etap:

- wykonanie drogi pożarowej szerokości min. 4,00m na co składa się poszerzenie istniejącej drogi dojazdowej wraz z ułożeniem nowej nawierzchni asfaltowej z podbudową , przebudowa istniejącego placu manewrowego,
- wykonanie odwodnienia poprzez wyprofilowanie muldy odbierającej nadmiar wody opadowej
- wykonanie przebudowy istniejącego ogrodzenia wraz z ułożeniem instalacji zasilającej bramę i furtkę.
- wykonanie przebudowy zjazdu z drogi publicznej – odrębne opracowanie w stosunku do wnioskowanego zgłoszenia
- wykonanie nawierzchni trawiastej po wykonaniu prac drogowych (humusowanie)

II etap:

- wykonanie przebudowy istniejącego chodnika – dojście do obiektu ( min. 1.50m szerokości)
- dokończenie przebudowy placu manewrowego wg parametrów przyjętych w dokumentacji
- wykonanie odwodnienia poprzez wyprofilowanie muldy odbierającej nadmiar wody opadowej
- odprowadzenie wody opadowej z budynku przedszkola na teren biologicznie czynny poprzez założenie odwodnienia liniowego oraz wykonanie umocnienia wylotu liniowego (x 2 sztuki)
- wykonanie nawierzchni trawiastej po wykonaniu prac drogowych (humusowanie)

Inwestycja zlokalizowana jest na działce nr ew. 30, [jednostka ewid: 241602\_1 Zawiercie, obręb 0012 ZAWIERCIE], IDENTYFIKATOR: 241602\_1.0012.AR\_39.30,

ul. SIENKIEWICZA nr 32, 42-400 ZAWIERCIE

Inwestor: GMINA ZAWIERCIE, ul. LEŚNA 2, 42-400 Zawiercie

Podstawa opracowania:

Zlecenie Inwestora

Wytyczne Inwestora

Obowiązujące normy i przepisy

- **Określenie istniejącego stanu zagospodarowania działki lub terenu, w tym informację o obiektach budowlanych przeznaczonych do rozbiórki;**

Działka stanowi własność Inwestora GMINA ZAWIERCIE, ul. LEŚNA 2, 42-400 Zawiercie

Działka nr ew. 30 jest zabudowana budynkiem przedszkola. Teren objęty opracowaniem posiada ciągi komunikacji piesze – dojścia do budynku, ciągi komunikacji samochodowej wewnętrznej. Działka ma tereny biologicznie czynne. Teren objęty opracowaniem jest ogrodzony.

Wejście oraz wjazd na działkę bez zmian.

Na terenie objętym opracowaniem są urządzenia budowlane oraz infrastruktura techniczna:

- |     |                       |   |
|-----|-----------------------|---|
| 2.1 | Kanalizacja sanitarna | Przyłącze istniejące – bez zmian              |
| 2.2 | Energia elektryczna   | Przyłącze istniejące - bez zmian              |
| 2.3 | Woda                  | Przyłącze wodociągowe – istniejące, bez zmian |
| 2.4 | Teletechniczna        | Przyłącze istniejące, bez zmian               |
| 2.5 | Gazowa                | Brak  |

Teren inwestycyjny posiada dostęp do drogi publicznej ul. Sienkiewicza, poprzez istniejący zjazd przeznaczony do przebudowy – jako odrębne opracowanie.

## D. OPIS DO PROJEKTU ZAGOSPODAROWANIA DZIAŁKI

czerwiec 2023r

PRZEBUDOWA ISTNIEJĄCEJ DROGI WEWNĘTRZNEJ DOJAZDOWEJ [DROGA O PARAMETRACH POŻAROWYCH] DO ISTNIEJĄCEGO BUDYNKU Przedszkola nr 6 w Zawierciu ul. Sienkiewicza 32

działka nr ew. 30, [jednostka ewid: 241602\_1 Zawiercie, obręb 0012 ZAWIERCIE], IDENTYFIKATOR: 241602\_1.0012.AR\_39.30  
ul. SIENKIEWICZA nr 32, 42-400 ZAWIERCIE

Inwestor: GMINA ZAWIERCIE, ul. LEŚNA 2, 42-400 Zawiercie

Działka nr 30, [jednostka ewid: 241602\_1 Zawiercie, obręb 0012 ZAWIERCIE],

IDENTYFIKATOR: 241602\_1.0012.AR\_39.30, ul. SIENKIEWICZA nr 32,

42-400 ZAWIERCIE graniczy od strony:

2.1	północnej	dr.60 – ulica Sienkiewicza która stanowi publiczną drogę gminną, 31, 34/2, 33/1, 29, 28
2.2	wschodniej	31, 34/2
2.3	południowej	42
2.4	zachodniej	29, 27/7, 27/5

Brak budynków przeznaczonych do rozbiórki..

### • Projektowane zagospodarowanie działki lub terenu.

Inwestycja obejmuje przebudowę istniejących ciągów komunikacyjnych związanych z wykonaniem drogi pożarowej, która jest głównym elementem inwestycji. Odrębne opracowanie stanowi przebudowa istniejącego zjazdu zgodnie z decyzjami lokalizacyjnymi. Na działce objętej opracowaniem przewiduje się również przebudowę istniejącego chodnika, placu manewrowego, wykonania nowej infrastruktury technicznej. Projekt zakłada również przebudowę ogrodzenia z furtką oraz bramą wjazdową. Przyjęte rozwiązanie przestrzenne należy wykonać zgodnie z projektem zagospodarowania terenu oraz z przyjętymi rozwiązaniami technicznymi wg opracowań branżowych.

#### a) Urządzenia budowlane związane z obiektami budowlanymi

Zaprojektowano urządzenia techniczne, które zapewniają możliwość użytkowania obiektu zgodnie z przeznaczeniem:

Infrastruktura techniczna

3.1	przyłącze wodociągowe	Istniejące przyłącze wodociągowe do budynku – bez zmian w stosunku do planowanej inwestycji.
3.2	przyłącze kanalizacji sanitarnej	Istniejące przyłącze kanalizacji sanitarnej – bez zmian w stosunku do planowanej inwestycji
3.3	przyłącze teletechniczne	Istniejące przyłącze teletechniczne – bez zmian w stosunku do planowanej inwestycji
3.4	przyłącze energetyczne z wlvz doprowadzonym do istniejącego budynku.	Istniejące przyłącze do budynku – bez zmian w stosunku do planowanej inwestycji
3.5	przyłącze gazowe	Istniejące przyłącze/ sieć gazowa – bez zmian w stosunku do planowanej inwestycji

Teren ogrodzony – w zakresie zainwestowania przedmiotowej działki.

Na terenie inwestycji zlokalizowane jest miejsce na pojemniki służące do czasowego gromadzenia odpadów stałych, z uwzględnieniem możliwości ich segregacji. Śmietnik szczelnie zamknięty wywożony okresowo przez stosowne służby miejskie.

#### b) Sposób odprowadzania lub oczyszczania ścieków

Ścieki bytowe odprowadzane są do istniejącej kanalizacji sanitarnej.

#### c) Układ komunikacyjny

Dojście i dojazd do budynku bezpośrednio z drogi publicznej (ul. Sienkiewicza), przez istniejący zjazd o parametrach zjazdu publicznego – przeznaczony do przebudowy zgodnie z decyzją lokalizacyjną (odrębne opracowanie)

Długość oraz układ ciągów pieszych i dojazdów wg projektu zagospodarowania terenu.

Projekt przewiduje przebudowę istniejącego układu komunikacyjnego. Wykonie drogi dojazdowej o parametrach drogi pożarowej.

Przebudowa istniejącego placu manewrowego, przebudowę istniejącego chodnika – jako dojście do budynku przedszkola.

Projekt zakłada wykonanie nowego ogrodzenia wraz z furtką i bramą rozwieralną.

Całość założenia projektowego wykonać wg projektu zagospodarowania terenu, oraz projektów

## D. OPIS DO PROJEKTU ZAGOSPODAROWANIA DZIAŁKI

czerwiec 2023r

PRZEBUDOWA ISTNIEJĄCEJ DROGI WEWNĘTRZNEJ DOJAZDOWEJ [DROGA O PARAMETRACH POŻAROWYCH] DO

ISTNIEJĄCEGO BUDYNKU Przedszkola nr 6 w Zawierciu ul. Sienkiewicza 32

działka nr ew. 30, [jednostka ewid: 241602\_1 Zawiercie, obręb 0012 ZAWIERCIE], IDENTYFIKATOR: 241602\_1.0012.AR\_39.30

ul. SIENKIEWICZA nr 32, 42-400 ZAWIERCIE

Inwestor: GMINA ZAWIERCIE, ul. LEŚNA 2, 42-400 Zawiercie

technicznych branży drogowej oraz architektonicznej.

### Ilość miejsc postojowych

nie dotyczy planowanej inwestycji

#### d) Sposób dostępu do drogi publicznej

Bezpośredni dostęp do drogi publicznej – ul. Sienkiewicza

#### e) Parametry techniczne sieci i urządzeń uzbrojenia terenu

Parametry techniczne dla sieci i urządzeń

Przyłącza wodociągowe – istniejące przyłącze – nie dotyczy planowanej inwestycji

Przyłącze energetyczne – istniejące przyłącze – nie dotyczy planowanej inwestycji

Kanalizacja sanitarna – istniejące przyłącze – nie dotyczy planowanej inwestycji

Przyłącze teletechniczne – istniejące przyłącze – nie dotyczy planowanej inwestycji

Przyłącze gazowe – istniejące przyłącze – nie dotyczy planowanej inwestycji

#### f) Ukształtowanie terenu i układ zieleni w zakresie niezbędnym do uzupełnienia części rysunkowej projektu zagospodarowania terenu

Na terenie inwestycji zachowana została powierzchnia terenu biologicznie czynna.

Dla przedmiotowej inwestycji przewiduje się wycinkę drzew i krzewów wg. poniższego zestawienia:

##### DRZEWA

1	SOSNA POSPOLITA	110,00 cm	cm	30 [0012 Zawiercie]
2	LIPA	36,00 cm	cm	30 [0012 Zawiercie]
3	SOSNA POSPOLITA	112,00 cm	cm	30 [0012 Zawiercie]
4	SOSNA POSPOLITA	128,00 cm	cm	30 [0012 Zawiercie]
5	SOSNA POSPOLITA	154,00 cm	cm	30 [0012 Zawiercie]
6	SOSNA POSPOLITA	120,00 cm	cm	30 [0012 Zawiercie]

##### KRZEWY

7	JĄŁOWIEC	3,30 m <sup>2</sup>	m <sup>2</sup>	30 [0012 Zawiercie]
8	JODŁA	2,00 m <sup>2</sup>	m <sup>2</sup>	30 [0012 Zawiercie]

Projekt zakłada nasadzenie drzew wg poniższego zestawienia:

gatunek: LIPA DROBNOLISTNA lub LIPA SZEROKOLISTNA – 7 sztuk

minimalny obwód pni drzew [przy nasadzeniu] na wysokości 100,00cm - 5cm

#### • Zestawienie

- a) Powierzchni zabudowy istniejących obiektów budowlanych, przy czym powierzchnię zabudowy budynku pomniejsza się o powierzchnię części zewnętrznych budynku, takich jak: tarasy naziemne i podparte słupami, gzymsy oraz balkony.

Nie dotyczy - bez zmian

#### Wskaźniki i parametry ukształtowania zabudowy

Nie dotyczy - bez zmian

- b) Powierzchni dróg, parkingów, placów i chodników,

Parametry dróg, placów manewrowego, chodników ulegnie zmianie zgodnie z założeniami projektowymi

- c) Powierzchni biologicznie czynnej,

Powierzchnia biologicznie czynna ulegnie zmianie zgodnie z założeniami projektowymi

- d) Powierzchni innych części terenu, niezbędnych do sprawdzenia zgodności z ustaleniami miejscowego planu zagospodarowania przestrzennego, a w przypadku jego braku z decyzją o warunkach zabudowy i zagospodarowania terenu albo uchwałą o ustaleniu lokalizacji inwestycji mieszkaniowej lub inwestycji towarzyszących;

nie dotyczy

## D. OPIS DO PROJEKTU ZAGOSPODAROWANIA DZIAŁKI

czerwiec 2023r

PRZEBUDOWA ISTNIEJĄCEJ DROGI WEWNĘTRZNEJ DOJAZDOWEJ [DROGA O PARAMETRACH POŻAROWYCH] DO

ISTNIEJĄCEGO BUDYNKU Przedszkola nr 6 w Zawierciu ul. Sienkiewicza 32

działka nr ew. 30, [jednostka ewid: 241602\_1 Zawiercie, obręb 0012 ZAWIERCIE], IDENTYFIKATOR: 241602\_1.0012.AR\_39.30

ul. SIENKIEWICZA nr 32, 42-400 ZAWIERCIE

Inwestor: GMINA ZAWIERCIE, ul. LEŚNA 2, 42-400 Zawiercie

- **Informacje i dane:**

- a) **o rodzaju ograniczeń lub zakazów w zabudowie i zagospodarowaniu tego terenu wynikających z aktów prawa miejscowego lub decyzji o warunkach zabudowy i zagospodarowania terenu, jeżeli są wymagane**  
Powierzchnia terenu objętego opracowaniem wynosi **681,20 m<sup>2</sup>**

Działki objęte 30, [jednostka ewid: 241602\_1 Zawiercie, obręb 0012  
opracowaniem ZAWIERCIEJ, IDENTYFIKATOR: 241602\_1.0012.AR\_39.30, ul.  
SIENKIEWICZA nr 32,  
42-400 ZAWIERCIE

30 Bi 4 506,00 m<sup>2</sup>

Inwestycja projektowana na terenie oznaczonym symbolem klaso użytku Bi.

Teren przeznaczony pod inwestycję nie wymaga uzyskania zgody na zmianę przeznaczenia gruntów rolnych i leśniczych na cele nierolnicze i nieleśne ani wyłączenia gruntów z produkcji rolniczej - inwestycja zlokalizowana na terenach budowlanych

- b) **czy działka lub teren, na którym jest projektowany obiekt budowlany, są wpisane do rejestru zabytków lub gminnej ewidencji zabytków lub czy zamierzenie budowlane lokalizowane jest na obszarze objętym ochroną konserwatorską,**

Teren przeznaczony pod inwestycję nie jest objęty ochroną konserwatorską

1. **określające wpływ eksploatacji górniczej na działkę lub teren zamierzenia budowlanego – jeśli zamierzenie budowlane znajduje się w granicach terenu górniczego,**

Przedmiotowy teren przeznaczony pod inwestycję nie jest usytuowany na terenie objętym działalnością górniczą.

2. **o charakterze, cechach istniejących i przewidywanych zagrożeń dla środowiska oraz higieny i zdrowia użytkowników projektowanych obiektów budowlanych i ich otoczenia w zakresie zgodnym z przepisami odrębnymi;**

Planowana budowa budynku nie spowoduje zagrożenia dla środowiska oraz pogorszenia higieny i zdrowia użytkowników i ich otoczenia.

- **Dane dotyczące warunków ochrony przeciwpożarowej, w szczególności o drogach pożarowych oraz przeciwpożarowym zaopatrzeniu w wodę, wraz z ich parametrami technicznymi;**

Techniczna ochrona przeciwpożarowa w budownictwie na podstawie Rozporządzenia Ministra Infrastruktury z dnia 12 kwietnia 2002 r. w sprawie warunków technicznych, jakim powinny odpowiadać budynki i ich usytuowanie.

Dz. U. z 2002 r. Nr 75, poz. 690 wraz ze zmianami rozporządzenia z dnia 7 kwietnia 2004 r.

(Dz. U. Nr 109, poz. 1156). Projektowana przebudowa drogi pożarowej spełnia wymagania ochrony przeciwpożarowej dla zabezpieczenia przeciwpożarowego budynku.

Zastosowane elementy budynku posiadają odpowiednią odporność wg PN – B –02851-1:1997.

- 6.1 **Przygotowanie obiektu budowlanego i terenu do prowadzenia działań ratowniczo-gaśniczych, a w szczególności drogi pożarowej, zaopatrzenie w wodę do zewnętrznego gaszenia pożaru oraz sprzęt służący do tych działań.**

Do przedmiotowego budynku zapewniono dojazd poprzez drogę publiczną - ulicę Sienkiewicza, oraz poprzez przebudowaną drogę wewnętrzną o parametrach pożarowych zakończonych z dwóch stron sięgaczem do zawracania pojazdów jednostek ochrony przeciwpożarowej.

Parametry drogi pożarowej zaprojektowanej do budynku zawierającego strefę pożarową zakwalifikowaną do kategorii ZL II:

- drogą przeciwpożarową będzie umożliwiała dojazd do obiektu o każdej porze roku
- między drogą pożarową a ścianą budynku nie będą występować stałe elementy zagospodarowania terenu: drzewa i krzewy przeznaczone do wycinki



## D. OPIS DO PROJEKTU ZAGOSPODAROWANIA DZIAŁKI

czerwiec 2023r

PRZEBUDOWA ISTNIEJĄCEJ DROGI WEWNĘTRZNEJ DOJAZDOWEJ [DROGA O PARAMETRACH POŻAROWYCH] DO

ISTNIEJĄCEGO BUDYNKU Przedszkola nr 6 w Zawierciu ul. Sienkiewicza 32

działka nr ew. 30, [jednostka ewid: 241602\_1 Zawiercie, obręb 0012 ZAWIERCIE], IDENTYFIKATOR: 241602\_1.0012.AR\_39.30

ul. SIENKIEWICZA nr 32, 42-400 ZAWIERCIE

Inwestor: GMINA ZAWIERCIE, ul. LEŚNA 2, 42-400 Zawiercie

- c) dojście o szerokości minimalnej 1,5m jako dotarcie do każdej strefy pożarowej w tym obiekcie
  - d) droga pożarowa jest oddalona w stosunku do ściany budynku przedszkola o wartość 5,00m (odległość dla obiektów zaliczanych do kategorii ludzi)
  - e) projekt zakłada możliwość dostępu do elewacji budynku (brak stałych elementów zagospodarowania terenu w tym drzew o wysokości przekraczającej 3m)
  - f) droga pożarowa posiada rozwiązanie umożliwiające zawracanie pojazdu., odcinek drogi pożarowej nie przekroczy dla jednej strony 15,00m – wyjazd poprzez cofanie pojazdu
  - g) zaprojektowany promień zewnętrznego łuku drogi pożarowej wynosi 11,0m
  - h) szerokość zaprojektowanej drogi pożarowej wynosi 4,0m
  - i) nachylenie podłużne nie przekracza 5%
- **Inne niezbędne dane wynikające ze specyfiki, charakteru i stopnia skomplikowania obiektu budowlanego lub robót budowlanych;**

a) **Odprowadzenie wód powierzchniowych.**

Wody powierzchniowe prowadzone na teren biologicznie czynny na własnej posesji – bez zmian.

Oraz poprzez zaprojektowanie wzdłuż drogi pożarowej, oraz placu manewrowego muldy – która ma na celu przejście wody opadowej.

Zaprojektowanie odwodnienie liniowego dla potrzeb odbioru wody opadowej z obiektu – sprowadzonej na teren zielony poprzez wykonanie umocnienia wylotu liniowego.

b) **Pochylnie przeznaczone dla osób niepełnosprawnych.**

nie dotyczy

c) **Dane wynikające z ustaleń planu miejscowego lub decyzji o warunkach zabudowy.**

Projektowane zagospodarowanie działki oraz architektura budynku jest zgodna z warunkami zawartymi w planie zagospodarowania przestrzennego. Forma architektoniczna budynku spełnia wymagania zawarte j.w, t.j.:

**PARAMETRY WYNIKAJĄCE Z ZAPISÓW PLANU ZAGOSPODAROWANIA PRZESTRZENNEGO: 10U**

1. Dla terenów oznaczonych na rysunku planu symbolami: 10U, 11U ustala się przeznaczenie podstawowe pod zabudowę usługową, tj. budynki usługowe przeznaczone na potrzeby administracji, wymiaru sprawiedliwości, kultury, oświaty, opieki zdrowotnej, opieki społecznej i socjalnej, handlu, hotelarstwa, obsługi prawnej, finansowej i ubezpieczeniowej, gastronomii, działalności związanej z kulturą, rozrywką, sportem i rekreacją, obsługi projektowej, informatyki, rzemiosła usługowego, działalności poligraficznej, pocztowej i kurierskiej, edukacji, działalności związanej z obsługą rynku nieruchomości oraz funkcji biurowych.

2. W granicach terenów, o których mowa w ust. 1 dopuszcza się:

- 1) budynki mieszkalne wielorodzinne - w terenie oznaczonym symbolem 10U;
- 2) budynki gospodarcze;
- 3) zespoły garaży;
- 4) obiekty małej architektury i wiaty;
- 5) dojścia piesze, dojazdy niewyznaczone na rysunku planu;
- 6) miejsca parkingowe;
- 7) budynki, urządzenia i sieci infrastruktury technicznej.

3. W granicach terenów, o których mowa w ust. 1 obowiązuje zakaz budowy pojedynczych budynków garażowych.

4. Ustala się następujące zasady zabudowy i zagospodarowania terenów, o których mowa w ust. 1: Dziennik Urzędowy Województwa Śląskiego – 55 – Poz. 2575

- 1) dopuszcza się roboty budowlane, w tym budowę, przebudowę oraz remonty obiektów budowlanych, o których mowa w ust. 1 i 2, z zastrzeżeniem § 7 ust. 9;
- 2) minimalna powierzchnia nowo wydzielanych działek budowlanych – 1000 m<sup>2</sup>;
- 3) wskaźnik terenu biologicznie czynnego – minimalny 20%;

## D. OPIS DO PROJEKTU ZAGOSPODAROWANIA DZIAŁKI

czerwiec 2023r

PRZEBUDOWA ISTNIEJĄCEJ DROGI WEWNĘTRZNEJ DOJAZDOWEJ [DROGA O PARAMETRACH POŻAROWYCH] DO

ISTNIEJĄCEGO BUDYNKU Przedszkola nr 6 w Zawierciu ul. Sienkiewicza 32

działka nr ew. 30, [jednostka ewid: 241602\_1 Zawiercie, obręb 0012 ZAWIERCIE], IDENTYFIKATOR: 241602\_1.0012.AR\_39.30

ul. SIENKIEWICZA nr 32, 42-400 ZAWIERCIE

Inwestor: GMINA ZAWIERCIE, ul. LEŚNA 2, 42-400 Zawiercie

- 4) wskaźnik powierzchni zabudowy – maksymalny 65%;
- 5) wskaźnik intensywności zabudowy minimalny – 0,4;
- 6) wskaźnik intensywności zabudowy maksymalny – 2,0;
- 7) wysokość zabudowy – maksymalnie 20 m, z zastrzeżeniem § 13 ust. 8 pkt 3;
- 8) wysokość budynków usługowych przeznaczonych na potrzeby administracji, wymiaru sprawiedliwości, kultury, oświaty, opieki zdrowotnej, opieki społecznej i socjalnej, obsługi bankowej, handlu – minimalnie 2 kondygnacje nadziemne jednak nie więcej niż 8 m;
- 9) wysokość budynków usługowych przeznaczonych na potrzeby administracji, wymiaru sprawiedliwości, kultury, oświaty, opieki zdrowotnej, opieki społecznej i socjalnej, obsługi bankowej, handlu – maksymalnie 5 kondygnacji nadziemnych, jednak nie więcej niż 18 m;
- 10) wysokość budynków mieszkalnych w terenie oznaczonym symbolem 10U – maksymalnie 18 m;
- 11) wysokość budynków gospodarczych, zespołów garaży i wiat – maksymalnie 10 m;
- 12) wysokość budynków infrastruktury technicznej – maksymalnie 1 kondygnacja nadziemna, jednak nie więcej niż 6 m;
- 13) nakaz kształtowania dachów jako dwuspadowe oraz wielospadowe o kącie nachylenia połaci 25° do 45°; dopuszcza się dachy płaskie;
- 14) nakaz stosowania do pokrycia dachów dwuspadowych oraz wielospadowych dachówki lub materiałów (w tym blachy) imitujących dachówkę, w odcieniach kolorów czerwonego, brązowego lub szarego.

### 8 Informacja o obszarze oddziaływania obiektu.

USTAWA z dnia 7 lipca 1994 r. Prawo budowlane (tekst jednolity)

Art. 20 Prawa budowlanego „Do podstawowych obowiązków projektanta należy...”

Art. 3 Ustawy w następujący sposób definiuje obszar oddziaływania obiektu: należy przez to rozumieć teren wyznaczony w otoczeniu obiektu budowlanego na podstawie przepisów odrębnych, wprowadzających związane z tym obiektem ograniczenia w zagospodarowaniu, w tym zabudowy, tego terenu.

- 8.1. USTAWA z dnia 7 lipca 1994 r. Prawo budowlane (tekst jednolity)  
Art. 20 Prawa budowlanego „Do podstawowych obowiązków projektanta należy...”  
Art. 3 Ustawy w następujący sposób definiuje obszar oddziaływania obiektu: należy przez to rozumieć teren wyznaczony w otoczeniu obiektu budowlanego na podstawie przepisów odrębnych, wprowadzających związane z tym obiektem ograniczenia w zagospodarowaniu, w tym zabudowy, tego terenu.
- 8.2. ROZPORZĄDZENIE MINISTRA TRANSPORTU I GOSPODARKI MORSKIEJ z dnia 26 lutego 1996 r. w sprawie warunków technicznych, jakim powinny odpowiadać skrzyżowania linii kolejowych z drogami publicznymi i ich usytuowanie. (Dz. U. z dnia 20 marca 1996 r.) Nie dotyczy
- 8.3. ROZPORZĄDZENIE MINISTRA TRANSPORTU I GOSPODARKI MORSKIEJ z dnia 10 września 1998 r. w sprawie warunków technicznych, jakim powinny odpowiadać budowle kolejowe i ich usytuowanie. (Dz. U. z dnia 15 grudnia 1998 r.) Nie dotyczy
- 8.4. ROZPORZĄDZENIE MINISTRA OBRONY NARODOWEJ z dnia 2 sierpnia 1996 r. w sprawie warunków technicznych, jakim powinny odpowiadać obiekty budowlane nie będące budynkami, służące obronności Państwa oraz ich usytuowanie. (Dz. U. z dnia 22 sierpnia 1996 r.) Nie dotyczy
- 8.5. ROZPORZĄDZENIE MINISTRA ŚRODOWISKA z dnia 20 kwietnia 2007 r. w sprawie warunków technicznych, jakim powinny odpowiadać budowle hydrotechniczne i ich usytuowanie<sup>1)</sup> (Dz. U. z dnia 16 maja 2007 r.) Nie dotyczy
- 8.6. ROZPORZĄDZENIE MINISTRA ROLNICTWA I GOSPODARKI ŻYWNOŚCIOWEJ z dnia 7 października 1997 r. w sprawie warunków technicznych, jakim powinny odpowiadać budowle rolnicze i ich usytuowanie Nie dotyczy
- 8.7. ROZPORZĄDZENIE MINISTRA TRANSPORTU I GOSPODARKI MORSKIEJ z dnia 1 czerwca 1998 r. w sprawie warunków technicznych, jakim powinny odpowiadać morskie budowle hydrotechniczne i ich usytuowanie. (Dz. U. z dnia 6 sierpnia 1998 r.) Nie dotyczy
- 8.8. USTAWA z dnia 3 lipca 2002 r. Prawo lotnicze.<sup>1)</sup> (Dz. U. z dnia 16 sierpnia 2002 r.) Nie dotyczy
- 8.9. ROZPORZĄDZENIE MINISTRA TRANSPORTU I GOSPODARKI MORSKIEJ Nie dotyczy

## D. OPIS DO PROJEKTU ZAGOSPODAROWANIA DZIAŁKI

czerwiec 2023r

PRZEBUDOWA ISTNIEJĄCEJ DROGI WEWNĘTRZNEJ DOJAZDOWEJ [DROGA O PARAMETRACH POŻAROWYCH] DO

ISTNIEJĄCEGO BUDYNKU Przedszkola nr 6 w Zawierciu ul. Sienkiewicza 32

działka nr ew. 30, [jednostka ewid: 241602\_1 Zawiercie, obręb 0012 ZAWIERCIE], IDENTYFIKATOR: 241602\_1.0012.AR\_39.30

ul. SIENKIEWICZA nr 32, 42-400 ZAWIERCIE

Inwestor: GMINA ZAWIERCIE, ul. LEŚNA 2, 42-400 Zawiercie

- z dnia 31 sierpnia 1998 r. w sprawie przepisów techniczno-budowlanych dla lotnisk cywilnych. (Dz. U. z dnia 26 października 1998 r.)
- 8.10. ROZPORZĄDZENIE MINISTRA TRANSPORTU I GOSPODARKI MORSKIEJ Nie dotyczy  
z dnia 2 marca 1999 r. w sprawie warunków technicznych, jakim powinny odpowiadać drogi publiczne i ich usytuowanie. (Dz. U. z dnia 14 maja 1999 r.)
- 8.11. ROZPORZĄDZENIE MINISTRA TRANSPORTU I GOSPODARKI MORSKIEJ Nie dotyczy  
z dnia 30 maja 2000 r. w sprawie warunków technicznych, jakim powinny odpowiadać drogowe obiekty inżynierskie i ich usytuowanie. (Dz. U. z dnia 3 sierpnia 2000 r.)
- 8.12. ROZPORZĄDZENIE MINISTRA GOSPODARKI<sup>(1)</sup> z dnia 21 listopada 2005 r. w sprawie Nie dotyczy  
warunków technicznych, jakim powinny odpowiadać bazy i stacje paliw płynnych, rurociągi przesyłowe dalekosiężne służące do transportu ropy naftowej i produktów naftowych i ich usytuowanie<sup>(2)</sup> (tekst jednolity)
- 8.13. ROZPORZĄDZENIE MINISTRA GOSPODARKI<sup>(1)</sup> z dnia 26 kwietnia 2013 r. w sprawie Nie dotyczy  
warunków technicznych, jakim powinny odpowiadać sieci gazowe i ich usytuowanie<sup>(2)</sup> (Dz. U. z dnia 4 czerwca 2013 r.)
- 8.14. ROZPORZĄDZENIE MINISTRA OBRONY NARODOWEJ z dnia 4 października 2001 r. Nie dotyczy  
w sprawie warunków technicznych, jakim powinny odpowiadać strzelnice garnizonowe oraz ich usytuowanie. (Dz. U. z dnia 19 listopada 2001 r.)
- 8.15. ROZPORZĄDZENIE MINISTRA INFRASTRUKTURY z dnia 16 stycznia 2002 r. w Nie dotyczy  
sprawie przepisów techniczno-budowlanych dotyczących autostrad płatnych. (Dz. U. z dnia 15 lutego 2002 r.)
- 8.16. USTAWA z dnia 31 stycznia 1959 r. o cmentarzach i chowaniu zmarłych (tekst jednolity) Nie dotyczy
- 8.17. ROZPORZĄDZENIE MINISTRA GOSPODARKI KOMUNALNEJ z dnia 25 sierpnia Nie dotyczy  
1959 r. w sprawie określenia, jakie tereny pod względem sanitarnym są odpowiednie na cmentarze. (Dz. U. z dnia 16 września 1959 r.)
- 8.18. USTAWA z dnia 21 marca 1985 r. o drogach publicznych<sup>(1)</sup> (tekst jednolity)
- 8.19. USTAWA z dnia 7 maja 1999 r. o ochronie terenów byłych hitlerowskich obozów zagłady. Nie dotyczy  
(Dz. U. z dnia 10 maja 1999 r.)
- 8.20. USTAWA z dnia 29 listopada 2000 r. Prawo atomowe<sup>(1)</sup> (tekst jednolity) Nie dotyczy
- 8.21. ROZPORZĄDZENIE MINISTRA ŚRODOWISKA<sup>(1)</sup> z dnia 30 grudnia 2002 r. w sprawie Nie dotyczy  
szczegółowych zasad tworzenia obszaru ograniczonego użytkowania wokół obiektu jądrowego ze wskazaniem ograniczeń w jego użytkowaniu. (Dz. U. z dnia 31 grudnia 2002 r.)
- 8.22. ROZPORZĄDZENIE RADY MINISTRÓW z dnia 10 sierpnia 2012 r. w sprawie Nie dotyczy  
szczegółowego zakresu przeprowadzania oceny terenu przeznaczanego pod lokalizację obiektu jądrowego, przypadków wykluczających możliwość uznania terenu za spełniający wymogi lokalizacji obiektu jądrowego oraz w sprawie wymagań dotyczących raportu lokalizacyjnego dla obiektu jądrowego<sup>(1)</sup> (Dz. U. z dnia 17 września 2012 r.)
- 8.23. USTAWA z dnia 27 kwietnia 2001 r. Prawo ochrony środowiska<sup>(1)</sup> (tekst jednolity) Nie dotyczy
- 8.24. ROZPORZĄDZENIE RADY MINISTRÓW z dnia 9 listopada 2010 r. w sprawie Nie dotyczy  
przedsięwzięć mogących znacząco oddziaływać na środowisko<sup>(1)</sup> (Dz. U. z dnia 12 listopada 2010 r.)
- 8.25. ROZPORZĄDZENIE MINISTRA ŚRODOWISKA<sup>(1)</sup> z dnia 14 czerwca 2007 r. w sprawie Nie dotyczy  
dopuszczalnych poziomów hałasu w środowisku (tekst jednolity)
- 8.26. Rozporządzenie Minister Gospodarki, Pracy i Polityki Społecznej Bezpieczeństwo i higiena Nie dotyczy  
pracy przy produkcji, transporcie wewnątrzzakładowym oraz obrocie materiałów wybuchowych, w tym wyrobów pirotechnicznych. Dz.U.2003.163.1577
- 8.27. USTAWA z dnia 14 grudnia 2012 r. o odpadach<sup>(1)(2)</sup> (Dz. U. z dnia 8 stycznia 2013 r.) Nie dotyczy
- 8.28. USTAWA z dnia 30 maja 2014 r. o zmianie ustawy - Prawo wodne oraz niektórych innych Nie dotyczy  
ustaw<sup>(1)</sup> (Dz. U. z dnia 27 czerwca 2014 r.)
- 8.29. ROZPORZĄDZENIE MINISTRA ŚRODOWISKA<sup>(1)</sup> z dnia 30 kwietnia 2013 r. w sprawie Nie dotyczy  
składowisk odpadów<sup>(2)</sup> (Dz. U. z dnia 2 maja 2013 r.)
- 8.30. USTAWA z dnia 14 grudnia 2012 r. o odpadach<sup>(1)(2)</sup> (Dz. U. z dnia 8 stycznia 2013 r.) Nie dotyczy
- 8.31. USTAWA z dnia 18 lipca 2001 r. Prawo wodne<sup>(1)</sup> (tekst jednolity) Nie dotyczy
- 8.32. USTAWA z dnia 28 marca 2003 r. o transporcie kolejowym<sup>(1)</sup> (tekst jednolity) Nie dotyczy
- 8.33. ROZPORZĄDZENIE MINISTRA INFRASTRUKTURY<sup>(1)</sup> z dnia 7 sierpnia 2008 r. Nie dotyczy  
w sprawie wymagań w zakresie odległości i warunków dopuszczających usytuowanie drzew i krzewów, elementów ochrony akustycznej i wykonywania robót ziemnych w sąsiedztwie linii

## D. OPIS DO PROJEKTU ZAGOSPODAROWANIA DZIAŁKI

czerwiec 2023r

PRZEBUDOWA ISTNIEJĄCEJ DROGI WEWNĘTRZNEJ DOJAZDOWEJ [DROGA O PARAMETRACH POŻAROWYCH] DO

ISTNIEJĄCEGO BUDYNKU Przedszkola nr 6 w Zawierciu ul. Sienkiewicza 32

działka nr ew. 30, [jednostka ewid: 241602\_1 Zawiercie, obręb 0012 ZAWIERCIE], IDENTYFIKATOR: 241602\_1.0012.AR\_39.30

ul. SIENKIEWICZA nr 32, 42-400 ZAWIERCIE

Inwestor: GMINA ZAWIERCIE, ul. LEŚNA 2, 42-400 Zawiercie

kolejowej, a także sposobu urządzania i utrzymywania zasłon odśnieżnych oraz pasów przeciwpożarowych (tekst jednolity)

- 8.34. USTAWA z dnia 23 lipca 2003 r. o ochronie zabytków i opiece nad zabytkami<sup>44</sup> (tekst jednolity) Nie dotyczy
- 8.35. ROZPORZĄDZENIE MINISTRA INFRASTRUKTURY<sup>1)</sup> z dnia 6 lutego 2003 r. w sprawie bezpieczeństwa i higieny pracy podczas wykonywania robót budowlanych (Dz. U. z dnia 19 marca 2003 r.) Nie dotyczy
- 8.36. USTAWA z dnia 10 kwietnia 2003 r. o szczególnych zasadach przygotowania i realizacji inwestycji w zakresie dróg publicznych (tekst jednolity) Nie dotyczy

### 8.37 Analiza projektowanego obiektu kubaturowego i niekubaturowego.

Oddziaływanie **obiektu kubaturowego w zakresie bryły (formy)**: przesłanianie. §13.1. rozporządzenia w sprawie warunków technicznych, jakim powinny odpowiadać budynki i ich usytuowanie.

Zjawisko przesłaniania analizuje się na podstawie §13.1. rozporządzenia w sprawie warunków technicznych, jakim powinny odpowiadać budynki i ich usytuowanie. **Analiza** spełnienia minimalnych wymagań w zakresie przesłaniania, **jest niezbędna** zarówno w odniesieniu do terenów zabudowanych jak i niezabudowanych.

**Przeprowadzona analiza spełnienia minimalnych wymagań w zakresie przesłaniania w stosunku do działek sąsiednich oraz obiektów kubaturowych spełnia powyższe warunki techniczne**

zacienianie. §60 oraz §40 rozporządzenia w sprawie warunków technicznych, jakim powinny odpowiadać budynki i ich usytuowanie.

zacienianie. Zjawisko zacieniania reguluje §60 oraz §40 (dla placów zabudowie wielorodzinnej) rozporządzenia w sprawie warunków technicznych, jakim powinny odpowiadać budynki i ich usytuowanie.

**Przeprowadzona analiza spełnienia minimalnych wymagań w zakresie zacieniania w stosunku do sąsiednich działek oraz obiektów kubaturowych spełnia powyższe warunki techniczne**

Analiza przesłaniania i zacieniania obejmuje **dwie grupy** uwarunkowań:

Uwarunkowania wynikające z **ogólnych przepisów techniczno-budowlanych**, które regulują warunki lokalizacji i realizacji inwestycji (§13.1, §60 oraz §40 Warunków technicznych).

Dla terenów **niezabudowanych**, analiza powinna rozstrzygnąć **czy następuje wykluczenie lub częściowe wykluczenie** w zakresie lokalizacji zabudowy lub urządzeń budowlanych – nie dotyczy przedmiotowej inwestycji.

Dla terenów **zabudowanych**, analiza wykazała że w zakresie istniejącego zainwestowania, nie nastąpi **zmiana warunków użytkowania, realizowanych wymagań** określonych w przepisach techniczno-budowlanych jak również w sposób zasadniczy **nie zmieni się** istniejący standard użytkowy

Uwarunkowania, wynikające z przesłanek lokalnych, dotyczących regulacji **Miejscowego Planu Zagospodarowania Przestrzennego** lub możliwości uzyskania **Warunków Zabudowy** (kontynuacja funkcji i formy).

Po realizacji planowanej inwestycji, na sąsiednich działkach, będzie możliwe:

- uzyskanie wskaźnika intensywności** zabudowy oraz **funkcji** zabudowy określonej w MPZP – warunek spełniony
- uzyskanie Warunków Zabudowy** o parametrach właściwych dla rejonu lokalizacji, itp.

### 8.38 Analiza uwarunkowań formalno-prawnych mogących mieć wpływ na określenie obszaru oddziaływania.

**Analiza uwarunkowań formalno-prawnych** obejmuje **przepisy techniczno-budowlane** oraz **pozostałe przepisy**, których unormowania mogą mieć wpływ na określenie obszaru oddziaływania obiektu.

Analiza Rozporządzenia Ministra Infrastruktury z dnia 12 kwietnia 2002 r. w sprawie warunków technicznych, jakim powinny odpowiadać budynki i ich usytuowanie (Dz. U. Nr 75, poz. 69 z późn. zmianami) pod kątem wyznaczenia w otoczeniu obiektu budowlanego terenu, na który obiekt

## D. OPIS DO PROJEKTU ZAGOSPODAROWANIA DZIAŁKI

czerwiec 2023r

PRZEBUDOWA ISTNIEJĄCEJ DROGI WEWNĘTRZNEJ DOJAZDOWEJ [DROGA O PARAMETRACH POŻAROWYCH] DO

ISTNIEJĄCEGO BUDYNKU Przedszkola nr 6 w Zawierciu ul. Sienkiewicza 32

działka nr ew. 30, [jednostka ewid: 241602\_1 Zawiercie, obręb 0012 ZAWIERCIE], IDENTYFIKATOR: 241602\_1.0012.AR\_39.30

ul. SIENKIEWICZA nr 32, 42-400 ZAWIERCIE

Inwestor: GMINA ZAWIERCIE, ul. LEŚNA 2, 42-400 Zawiercie

oddziałuje wprowadzając ograniczenia w jego zagospodarowaniu (definicja obszaru oddziaływania obiektu na podstawie zapisów art. 3 pkt 20 ustawy z dnia 7 lipca 1994 r. Prawo budowlane -Dz. U. z 2021 r., poz. 2153 z późn. zmianami) odniesienia szczegółowe do przepisu

Dział II. Zabudowa i zagospodarowanie działki

•**Rozdział 1**, Usytuowanie budynku § 13.1. Naturalne oświetlenie – przesłanianie (patrz część A, pkt 2).

•**Rozdział 3**, Miejsca postojowe dla samochodów osobowych §18, 19.

•**Rozdział 4**, Miejsca gromadzenia odpadów stałych § 23.1. Usytuowanie kontenerów na odpady zgodne z WT czyli 3 m od granicy z sąsiednią działką przy jednoczesnym warunku odległości 10 m od okien i drzwi pomieszczeń przeznaczonych na pobyt ludzi może powodować ograniczenie możliwości zabudowy sąsiedniej działki;

•**Rozdział 6**, Studnie § 31.

•Usytuowanie studni zgodne z WT czyli 5 m od granicy działki (co do zasady – z zastrzeżeniem § 31 ust. 2) przy jednoczesnych warunkach odległości studni od:

a)osi rowu przydrożnego – 7.5 m

b)budynków inwentarskich, silosów, zbiorników szczelnych itd. – 15 m

c)do najbliższego przewodu kanalizacji rozsączającej dla ścieków wstępnie oczyszczonych biologicznie – 30 m

d)do nieutwardzonych wybiegów dla zwierząt hodowlanych, do najbliższego przewodu kanalizacji rozsączającej dla ścieków bez biologicznego oczyszczania, do granicy pola filtracyjnego – 70 m, powoduje ograniczenie możliwości zabudowy sąsiedniej działki jak również sytuowanie na działce obiektów budowlanych jak budynki inwentarskie, silosy, zbiorniki szczelne, kanalizacja rozsączająca itd. jak wyżej – limituje odległość studni na sąsiedniej działce,

•**Rozdział 7**, Zbiorniki bezodpływowe na nieczystości ciekłe, § 36.1. Odległość pokryw i wylotów wentylacji ze zbiorników bezodpływowych na nieczystości ciekłe, dolów ustępów nieskanalizowanych o liczbie miejsc nie większej niż 4 i podobnych urządzeń sanitarno-gospodarczych o pojemności do 10 m<sup>3</sup> zgodnie z WT czyli 7,5 m od granicy działki sąsiedniej przy jednoczesnym warunku odległości od okien i drzwi zewnętrznych do pomieszczeń przeznaczonych na pobyt ludzi oraz do magazynów produktów spożywczych - 15 metrów , powoduje ograniczenie możliwości zabudowy sąsiedniej działki . Strefę oddziaływania wyznaczamy w odległości 15 metrów od zbiornika. W zabudowie jednorodzinnej , zagrodowej i rekreacji indywidualnej odległość pokryw i wylotów wentylacji ze zbiorników bezodpływowych na nieczystości ciekłe o pojemności do 10 m<sup>3</sup> od okien i drzwi zewnętrznych do pomieszczeń przeznaczonych na pobyt ludzi wynosi 5 metrów, przy jednoczesnym warunku odległości takich urządzeń sanitarno-gospodarczych 2 metry od granicy działki sąsiedniej. Z analizy tego zapisu wynika, że usytuowanie zgodne z WT zbiornika bezodpływowego do 10 m<sup>3</sup> na nieczystości ciekłe w zabudowie jednorodzinnej nie ogranicza możliwości zabudowy działki sąsiedniej. Ograniczenie takie wprowadzić może określona w § 36.4. możliwość zmniejszenia tych odległości w porozumieniu z państwowym wojewódzkim inspektorem sanitarnym. Przy ilości pokryw i wylotów większej niż 4 oraz zbiorników bezodpływowych na nieczystości ciekłe i kompostowników o pojemności powyżej 10m<sup>3</sup> do 50m<sup>3</sup> strefa oddziaływania wynosi 30 metrów.

•**Rozdział 7**, Zbiorniki bezodpływowe na nieczystości ciekłe, §38 .

•**Rozdział 8**, Zieleń i urządzenie rekreacyjne, § 40. Usytuowanie placu zabaw dla dzieci zgodne z WT czyli co najmniej 10 m od okien pomieszczeń przeznaczonych na pobyt ludzi oraz od miejsc gromadzenia odpadów przy braku warunku odnośnie odległości od granicy działki może powodować ograniczenia w zakresie zabudowy sąsiedniej działki.

**W stosunku do projektowanej inwestycji warunki dotyczące zabudowy i zagospodarowania działki są spełnione.**

Dział III. Budynki i pomieszczenia

•**Rozdział 2**, Oświetlenie i nasłonecznienie § 60. (patrz część A, pkt 2)

**W stosunku do projektowanej inwestycji warunek oświetlenia i nasłonecznienia jest spełniony**

Dział VI. Bezpieczeństwo pożarowe

•**Rozdział 7**, Usytuowanie budynków z uwagi na bezpieczeństwo pożarowe, § 271. Rodzaj projektowanego budynku oraz dla budynku PM maksymalna gęstość obciążenia ogniowego strefy pożarowej PM przy usytuowaniu w sąsiedztwie działek niezabudowanych może powodować ograniczenie zabudowy sąsiedniej działki, strefę oddziaływania wyznaczamy zgodnie z tabelą § 271 oraz zgodnie z przepisami szczególnymi zawartymi w § 272 i § 273.

**W stosunku do projektowanej inwestycji warunek bezpieczeństwa pożarowego jest spełniony.**

## D. OPIS DO PROJEKTU ZAGOSPODAROWANIA DZIAŁKI

czerwiec 2023r

PRZEBUDOWA ISTNIEJĄCEJ DROGI WEWNĘTRZNEJ DOJAZDOWEJ [DROGA O PARAMETRACH POŻAROWYCH] DO

ISTNIEJĄCEGO BUDYNKU Przedszkola nr 6 w Zawierciu ul. Sienkiewicza 32

działka nr ew. 30, [jednostka ewid: 241602\_1 Zawiercie, obręb 0012 ZAWIERCIE], IDENTYFIKATOR: 241602\_1.0012.AR\_39.30

ul. SIENKIEWICZA nr 32 , 42-400 ZAWIERCIE

Inwestor: GMINA ZAWIERCIE, ul. LEŚNA 2, 42-400 Zawiercie

Tabela dotycząca oddziaływania obiektu

Numer ewidencyjny działki	Podstawa formalno – prawna włączenia do obszaru objętego oddziaływaniem	uwagi
dr.60 – ulica Sienkiewicza która stanowi publiczną drogę gminną, 31, 34/2, 33/1, 29, 28 31, 34/2 42 29, 27/7, 27/5	Rozporządzenie Ministra Infrastruktury z dnia 12 kwietnia 2002 r. w sprawie warunków technicznych, jakim powinny odpowiadać budynki i ich usytuowanie. (Dz. U. 2002.75.690 z dnia 15 czerwca 2002 r.) §13.1, §60 oraz §40 m, §18, 19, § 23.1, § 31, § 36.1, §38, § 40, § 271, § 272, § 273	

W WYNIKU ANALIZY USTALONO, ŻE OBSZAR ODDZIAŁYWANIA INWESTYCJI NIE WYKRACZA POZA TEREN PRZEDMIOTOWEJ DZIAŁKI:

30, [jednostka ewid: 241602\_1 Zawiercie, obręb 0012 ZAWIERCIE], IDENTYFIKATOR:

241602\_1.0012.AR\_39.30, ul. SIENKIEWICZA nr 32 , 42-400 ZAWIERCIE

ZAKRES ODDZIAŁYWANIA INWESTYCJI OGRANICZNA SIĘ DO TERENU OBJĘTEGO OPRACOWANIEM

Tabela dotycząca oddziaływania obiektu

Numer ewidencyjny działki	Podstawa formalno – prawna włączenia do obszaru objętego oddziaływaniem	uwagi
dr.60 – ulica Sienkiewicza która stanowi publiczną drogę gminną, 31, 34/2, 33/1, 29, 28 31, 34/2 42 29, 27/7, 27/5	Miejscowy Plan Zagospodarowania Przestrzennego – Uchwała Nr LII/499/18 Rady Miejskiej w Zawierciu z dnia 28 marca 2018 r. w sprawie miejscowego planu zagospodarowania przestrzennego miasta Zawiercie dla obszarów obejmujących część południowo-zachodnią i śródmieście – etap II	

W WYNIKU ANALIZY USTALONO, ŻE OBSZAR ODDZIAŁYWANIA INWESTYCJI NIE WYKRACZA POZA TEREN PRZEDMIOTOWEJ DZIAŁKI:

30, [jednostka ewid: 241602\_1 Zawiercie, obręb 0012 ZAWIERCIE], IDENTYFIKATOR:

241602\_1.0012.AR\_39.30, ul. SIENKIEWICZA nr 32 , 42-400 ZAWIERCIE

ZAKRES ODDZIAŁYWANIA INWESTYCJI OGRANICZNA SIĘ DO TERENU OBJĘTEGO OPRACOWANIEM

## E. INFORMACJA \_BIOZ

czerwiec 2023r

PRZEBUDOWA ISTNIEJĄCEJ DROGI WEWNĘTRZNEJ DOJAZDOWEJ [DROGA O PARAMETRACH POŻAROWYCH] DO

ISTNIEJĄCEGO BUDYNKU Przedszkola nr 6 w Zawierciu ul. Sienkiewicza 32

działka nr ew. 30, [jednostka ewid: 241602\_1 Zawiercie, obręb 0012 ZAWIERCIE], IDENTYFIKATOR: 241602\_1.0012.AR\_39.30

ul. SIENKIEWICZA nr 32 , 42-400 ZAWIERCIE

Inwestor: GMINA ZAWIERCIE, ul. LEŚNA 2, 42-400 Zawiercie

OBIEKT:	PRZEBUDOWA ISTNIEJĄCEJ DROGI WEWNĘTRZNEJ DOJAZDOWEJ [DROGA O PARAMETRACH POŻAROWYCH] DO ISTNIEJĄCEGO BUDYNKU
TEMAT/STADIUM:	<b><u>INFORMACJA BEZPIECZEŃSTWA I OCHRONY ZDROWIA _BIOZ</u></b>
INWESTOR:	GMINA ZAWIERCIE ul. LEŚNA 2, 42-400 Zawiercie
ADRES INWESTYCJI:	ul. SIENKIEWICZA nr 32 42-400 ZAWIERCIE
DZIAŁKA nr ew.:	30, [jednostka ewid: 241602_1 Zawiercie, obręb 0012 ZAWIERCIE], IDENTYFIKATOR: 241602_1.0012.AR_39.30
AUTOR OPRACOWANIA IBI0Z: PROJEKTANT mgr inż. architekt Andrzej Wolański nr uprawnień 53/03/SLOKK/II SPRAWDZAJĄCY mgr inż. Hubert Wolański nr uprawnień 11/SLOKK/2015	<p>1. INFORMACJA BEZPIECZEŃSTWA I OCHRONY ZDROWIA _BIOZ</p> <p>1.1. Zakres robót dla całego zamierzenia budowlanego</p> <p>Projekt obejmuje budowę drogi wewnętrznej, placu manewrowego wraz z chodnikiem w miejscowości Zawiercie. Zakres robót budowlanych związanych z realizacją inwestycji obejmuje:</p> <ol style="list-style-type: none"> <li>a) oznakowanie miejsca robót,</li> <li>b) roboty pomiarowe i geodezyjne, tyczenie krawędzi i osi elementów zagospodarowania terenu, roboty rozbiórkowe,</li> <li>c) roboty ziemne (ściągnięcie humusu, korytowanie pod konstrukcję drogową),</li> <li>d) wykonanie ław betonowych z oporem pod krawężniki i obrzeża chodnikowe,</li> <li>e) zabudowa krawężników betonowych i obrzeży chodnikowych,</li> <li>f) wykonanie kolejnych warstw konstrukcyjnych,</li> <li>g) roboty wykończeniowe.</li> </ol> <p>1.2. Wykaz istniejących obiektów budowlanych:</p> <ol style="list-style-type: none"> <li>a) sąsiadująca zabudowa</li> <li>b) sieci elektroenergetyczne,</li> <li>c) sieci wodociągowe,</li> <li>d) sieci sanitarne.</li> </ol> <p>1.3. Elementy zagospodarowania działki lub terenu, które mogą stwarzać zagrożenie bezpieczeństwa zdrowia ludzi.</p> <p>Brak.</p> <p>1.4. Przewidywane zagrożenia występujące podczas realizacji robót budowlanych.</p> <p>Roboty budowlane, których charakter, organizacja lub miejsce prowadzenia stwarzają szczególnie wysokie ryzyko powstania zagrożenia bezpieczeństwa i zdrowia ludzi:</p> <ol style="list-style-type: none"> <li>a) ruch kołowy w obrębie placu budowy,</li> <li>b) praca sprzętu budowlanego i transportowego,</li> </ol>

## E. INFORMACJA \_BIOZ

czerwiec 2023r

PRZEBUDOWA ISTNIEJĄCEJ DROGI WEWNĘTRZNEJ DOJAZDOWEJ [DROGA O PARAMETRACH POŻAROWYCH] DO

ISTNIEJĄCEGO BUDYNKU Przedszkola nr 6 w Zawierciu ul. Sienkiewicza 32

działka nr ew. 30, [jednostka ewid: 241602\_1 Zawiercie, obręb 0012 ZAWIERCIE], IDENTYFIKATOR: 241602\_1.0012.AR\_39.30

ul. SIENKIEWICZA nr 32 , 42-400 ZAWIERCIE

Inwestor: GMINA ZAWIERCIE, ul. LEŚNA 2, 42-400 Zawiercie

- c) praca w pobliżu istniejącego uzbrojenia infrastruktury technicznej,
- d) zanieczyszczenie powietrza pyłem, spalinami,
- e) hałas i drgania.

1.5. Sposób prowadzenia instruktażu pracowników przed przystąpieniem do realizacji robót szczególnie niebezpiecznych.

Instruktaż pracowników należy przeprowadzić w oparciu o szczegółowe zasady bezpieczeństwa i higieny pracy przy wykonywaniu robót budowlanych ze szczególnym uwzględnieniem zasad wykonywania robót budowlanych w strefach zagrożenia zdrowia i ich sąsiedztwa oraz stosowanie przez pracowników środków ochrony indywidualnej zgodnie ze specyfiką wykonywania poszczególnych robót budowlanych w zakresie branży drogowej.

1.6. Środki techniczne i organizacyjne, zapobiegające niebezpieczeństwom wynikającym z wykonywania robót budowlanych.

- a) Teren robót wygrodzić, w miejscu widocznym umieścić tablicę informacyjną z telefonami alarmowymi.
- b) Wszystkie roboty ziemne w czasie realizacji w sąsiedztwie istniejącego uzbrojenia winny być wykonane ręcznie pod nadzorem inspektora nadzoru i zainteresowanych instytucji.
- c) Zapewnić łączność telefoniczną na placu budowy.
- d) Zorganizować stanowisko wyposażone w sprzęt przeciwpożarowy i apteczkę pierwszej pomocy.
- e) Urządzić i zabezpieczyć składowisko materiałów budowlanych.
- f) Wszelkie roboty należy prowadzić od strony działek należących do Inwestora.
- g) Używać tylko sprawnych narzędzi i maszyn - pracujące maszyny powinny być wyposażone w światła ostrzegawcze i posiadać aktualne badania techniczne.
- h) Pracownicy zatrudnieni przy robotach drogowych muszą być wyposażeni w odzież ochronną i kamizelki ostrzegawcze.
- i) Przed rozpoczęciem wszelkich robót ziemnych, należy wykonać wykopy kontrolne celem ustalenia rzeczywistych tras istniejących urządzeń podziemnych. W tym przypadku odspojenie gruntów może się odbywać tylko sposobem ręcznym tj. bez użycia kilofów.

1.7. Zalecenia dotyczące sporządzenia planu BIOZ.

Planowane roboty są robotami liniowymi na otwartym terenie.

Nie zachodzi niebezpieczeństwo, które uniemożliwiło by sprawną ewakuację na wypadek pożaru, awarii i innych zagrożeń.



## F. ROZWIĄZANIA KONSTRUKCYJNO-MATERIAŁOWE

czerwiec 2023r

PRZEBUDOWA ISTNIEJĄCEJ DROGI WEWNĘTRZNEJ DOJAZDOWEJ [DROGA O PARAMETRACH POŻAROWYCH] DO

ISTNIEJĄCEGO BUDYNKU Przedszkola nr 6 w Zawierciu ul. Sienkiewicza 32

działka nr ew. 30, [jednostka ewid: 241602\_1 Zawiercie, obręb 0012 ZAWIERCIE], IDENTYFIKATOR: 241602\_1.0012.AR\_39.30

ul. SIENKIEWICZA nr 32, 42-400 ZAWIERCIE

Inwestor: GMINA ZAWIERCIE, ul. LEŚNA 2, 42-400 Zawiercie

### RÓWNOWAŻNOŚĆ ZASTOSOWANYCH MATERIAŁÓW, URZĄDZEŃ W STOSUNKU DO ZASTOSOWANYCH W DOKUMENTACJI

Użyte w dokumentacji projektowej lub specyfikacji technicznej wykonania i odbioru robót budowlanych w odniesieniu do niektórych materiałów lub urządzeń znaki towarowe, patenty lub pochodzenie określają minimalne parametry jakościowe i cechy użytkowe, jakom muszą odpowiadać materiały lub urządzenia zastosowane przez wykonawcę. Zgodnie z art.99 ust. 5 Prawo zamówień publicznych dopuszcza oferowanie materiałów lub urządzeń równoważnych. Materiały lub urządzenia pochodzące od konkretnych producentów stanowią wyłącznie wzorzec jakościowy. Pod pojęciem „minimalne parametry jakościowe i cechy użytkowe” rozumie się wymagania dotyczące materiałów lub urządzeń zawarte w ogólnie dostępnych źródłach, katalogach, stronach internetowych producentów. Operowanie przykładowymi nazwami producenta ma jedynie na celu doprecyzowanie poziomu oczekiwań zamawiającego w stosunku do określonego rozwiązania. Posługiwanie się nazwami producentów/produktów ma wyłącznie charakter przykładowy. Wskazując oznaczenie konkretnego producenta (dostawcy) lub konkretny produkt przy opisie przedmiotu zamówienia, dopuszcza jednocześnie produkty równoważne o parametrach jakościowych i cechach użytkowych co najmniej na poziomie parametrów wskazanego produktu, uzyskując tym samym każdy produkt o wskazanych lub lepszych parametrach.

#### 1. ZAŁOŻENIA PROJEKTOWE:

I etap:

- a) wykonanie drogi pożarowej szerokości min. 4,00m na co składa się poszerzenie istniejącej drogi dojazdowej wraz z ułożeniem nowej nawierzchni asfaltowej z podbudową, przebudowa istniejącego placu manewrowego,
- b) wykonanie odwodnienia poprzez wyprofilowanie muldy odbierającej nadmiar wody opadowej
- c) wykonanie przebudowy istniejącego ogrodzenia wraz z ułożeniem instalacji zasilającej bramę i furtkę.
- d) wykonanie przebudowy zjazdu z drogi publicznej – odrębne opracowanie w stosunku do wnioskowanego zgłoszenia
- e) wykonanie nawierzchni trawiastej po wykonaniu prac drogowych (humusowanie)

II etap:

- a) wykonanie przebudowy istniejącego chodnika – dojście do obiektu ( min. 1.50m szerokości )
- b) dokończenie przebudowy placu manewrowego wg parametrów przyjętych w dokumentacji
- c) wykonanie odwodnienia poprzez wyprofilowanie muldy odbierającej nadmiar wody opadowej
- d) odprowadzenie wody opadowej z budynku przedszkola na teren biologicznie czynny poprzez założenie odwodnienia liniowego oraz wykonanie umocnienia wylotu liniowego (x 2 sztuki)
- e) wykonanie nawierzchni trawiastej po wykonaniu prac drogowych (humusowanie)

#### 2. PRACE ZWIĄZNE Z PRZYGOTOWANIEM TERENU.

- a) PLAC MANEWROWY - DEMONTAŻ ISTNIEJĄCEJ NAWIERZCHNI (TRELINKA sześciokątne płyty betonowe)
- b) Frezowanie istniejącej nawierzchni bitumicznej istniejącej drogi dojazdowej
- c) likwidacja (demontaż) istniejącej nawierzchni bitumicznej istniejącej drogi dojazdowej
- d) Likwidacja nawierzchni z płyt chodnikowych wraz z podbudową, demontaż nawierzchni z płyt chodnikowych 30/30 cm
- e) Ściągnięcie warstwy humusu pod prace ziemne dla wykonania nawierzchni utwardzonych – pod budowę drogi pożarowej, chodnik - dojście piesze do obiektu (min. szerokość chodnika 1,50m)
- f) Demontaż istniejącego ogrodzenia z podmurówką betonową, wraz z bramą wjazdową oraz furtką
- g) Wycinka drzew i krzewów ze względu na projektowaną inwestycję

## F. ROZWIĄZANIA KONSTRUKCYJNO-MATERIAŁOWE

czerwiec 2023r

PRZEBUDOWA ISTNIEJĄCEJ DROGI WEWNĘTRZNEJ DOJAZDOWEJ [DROGA O PARAMETRACH POŻAROWYCH] DO

ISTNIEJĄCEGO BUDYNKU Przedszkola nr 6 w Zawierciu ul. Sienkiewicza 32

działka nr ew. 30, [jednostka ewid: 241602\_1 Zawiercie, obręb 0012 ZAWIERCIE], IDENTYFIKATOR: 241602\_1.0012.AR\_39.30

ul. SIENKIEWICZA nr 32, 42-400 ZAWIERCIE

Inwestor: GMINA ZAWIERCIE, ul. LEŚNA 2, 42-400 Zawiercie

### 3. PRACE ZWIĄZANE NOWYMI NAWIERZCHNIAMI UTWARDZONYMI

- a) WYKONANIE wg PROJEKTU NAWIERZCHNI Z MIESZANEK MINERALNO - BITUMICZNYCH: WARSTWY WIAŻĄCEJ, WARSTWY ŚCIERALNEJ ASFALTOWEJ
- b) WYKONANIE wg PROJEKTU WARSTW PROJEKTOWYCH PODBUDOWY ORAZ NAWIERZCHNI Z MIESZANEK MINERALNO - BITUMICZNYCH: WARSTWY WIAŻĄCEJ I ŚCIERALNEJ
- c) WYKONANIE PLACU MANEWROWEGO, ORAZ DRGOI POŻAROWEJ - KOSTKA BETONOWA gr. 8,00cm NA PODSYPCE CEMENTOWO – PIASKOWEJ WRAZ Z PODBUDOWĄ
- d) WYKONANIE CHODNIKA, KOSTKA BETONOWA gr. 6,00cm NA PODSYPCE CEMENTOWO – PIASKOWEJ

Konstrukcja jezdni: 54cm

4cm W-wa ścieralna AC11S 5cm W-wa wiążąca AC22W

30cm Podbudowa zasadnicza z kruszywa łamanego stab. mechanicznie 0/31,5mm

15cm W-wa mrozoodporna piasek lub pospółka

Pod konstrukcją przewiduje się podłoże doprowadzone do nośności G1

zgodnie z normą PN-S 02205:1998.

Konstrukcja zjazdu: 51cm

8cm Kostka betonowa wibroprasowana, szara

3cm Podsypka cementowo-piaskowa 1:4

25cm Podbudowa z kruszywa łamanego stabilizowanego mechanicznie 0/ 31,5mm

15cm W-wa mrozoodporna piasek lub pospółka

Konstrukcja chodnika wariant I:

6cm Prefabrykowane płyty bet. wg części architektonicznej

3cm Podsypka cementowo-piaskowa 1:4

Istniejąca podbudowa

Konstrukcja chodnika wariant II: 51cm

8cm Prefabrykowane płyty bet. wg części architektonicznej

3cm Podsypka cementowo-piaskowa 1:4

25cm Podbudowa z kruszywa łamanego stabilizowanego mechanicznie 0/ 31,5mm

15cm W-wa mrozoodporna piasek lub pospółka

- e) WYKONANIE PRZEBUDOWY ISTNIEJĄCEGO ZJAZDU [ODRĘBNE OPRACOWANIE]  
KOSTKA BETONOWA gr. 8,00cm  
NA PODSYPCE CEMENTOWO - PIASKOWEJ  
WRAZ Z PODBUDOWĄ
- f) Wykonanie elementów drogowych obrzegowania nawierzchni utwardzonych:  
KRAWĘŻNIK BETONOWY 15X30X100 (+12)  
betonowy krawężnik typu ulicznego, wibroprasowalny 15X30X100 (+12)  
posadowiony bezpośrednio na wilgotnym świeżym i niestężonym betonie  
ława betonowa - beton klasy C12/15  
Pod konstrukcją przewiduje się podłoże doprowadzone do nośności G1  
zgodnie z normą PN-S 02205:1998.

## F. ROZWIĄZANIA KONSTRUKCYJNO-MATERIAŁOWE

czerwiec 2023r

PRZEBUDOWA ISTNIEJĄCEJ DROGI WEWNĘTRZNEJ DOJAZDOWEJ [DROGA O PARAMETRACH POŻAROWYCH] DO

ISTNIEJĄCEGO BUDYNKU Przedszkola nr 6 w Zawierciu ul. Sienkiewicza 32

działka nr ew. 30, [jednostka ewid: 241602\_1 Zawiercie, obręb 0012 ZAWIERCIE], IDENTYFIKATOR: 241602\_1.0012.AR\_39.30

ul. SIENKIEWICZA nr 32 , 42-400 ZAWIERCIE

Inwestor: GMINA ZAWIERCIE, ul. LEŚNA 2, 42-400 Zawiercie

### KRAWĘŻNIK BETONOWY NAJAZDOWY

15X22X100 (+2)

betonowy krawężnik najazdowy, wibroprasowalny 15X22X100 (+2)

ława betonowa z oporem - beton klasy C12/15

### KRAWĘŻNIK BETONOWY NAJAZDOWY 15X22X100 (WTOPIONY)

betonowy krawężnik najazdowy, wtopiony 15X22X100 (wtopiony)

ława betonowa z oporem - beton klasy C12/15

### OBRZEŻE CHODNIKOWE 8x30 cm

obrzeże chodnikowe betonowe 8x30

ława z chudego betonu - beton klasy C12/15

### ODWODNIENIE LINIOWE SZCZELINOWE

Polimerobetonowe odwodnienie grzebieniowe w klasie obciążenia C250

szer. 150 mm, wys. 50 mm

### g) NOWOPROJEKTOWANA NAWIERZCHNIA TRAWIASTA, ORAZ UZUPEŁNIENIA W MIEJSCACH UKŁADANIA NAWIERZCHNII UTWARDZONYCH, OBRZEŻY.

1. Projektuje się wyłożenie części powierzchni placu nawierzchnią trawiastą. Należy ją zlokalizować na terenie wyniesionym i pozbawionym lokalnych zagłębień terenu. Nawierzchnia powinna być wyprofilowana ze spadkiem od 1 - 3%, ułatwiającym powierzchniowy odpływ wody.

2. Przed założeniem trawnika należy odpowiednio przygotować teren (usunięcie kamieni, śmieci, korzeni itp.).

3. Po przekopaniu terenu na głębokość szpadla (w przypadku mało urodzajnej ziemi), należy zastosować 10 centymetrową warstwę kompostu, mieszając go z ziemią. Następnie teren pod ułożenie darni z rolki lub zasiew trawy należy ograniczyć obrzeżem oraz wyrównać.

4. Podłoże należy przygotować najlepiej na 3 do 5 tygodni przed założeniem trawnika i w tym czasie systematycznie go odchwaszczać. W celu skrócenia tego okresu można zastosować środki chwastobójcze.

5. Zakupu darni lub nasion pod zasiew należy dokonać w ilości większej o 5% niż wynika to z obliczeń powierzchni trawiastej

### h) MULDA NAWIERZCHNIA BILOGICZNIE CZYNNA

Odwodnienie drogi pożarowej

Odwodnienie placu manewrowego

umocnienie wylotu odwodnienia liniowego

-bruk kamienny gr.15cm spoinowany zaprawą cem.

-na podsypce cem.-piask. 1:4 gr. 5,00cm

### i) DEMONTAŻ ISTNIEJĄCEGO OGRODZENIA NA PODMÓRÓWCE ORAZ BRAMY ROZWIERALNEJ I FURTKI

panel ogrodzeniowy wykonany z siatki

podmórówka betonowa wysokości ok 50,0cm ponad poziom terenu

brama rozwieralna szerokości 3,60m

furtka szerokości 1,00m

### j) WYKONANIE OGRODZENIA, ORAZ BRAMY ROZWIERALNEJ I FURTKI DETAL POWTARZALNEGO PRZĘSŁA OGRODZENIOWEGO

A - panel ogrodzeniowy typu V4 Standard (2500 x 2030mm), kolor zielony RAL 6005

B1 - słupek ogrodzeniowy (40 x 60mm, H=2700mm), kolor zielony RAL 6005

## F. ROZWIĄZANIA KONSTRUKCYJNO-MATERIAŁOWE

czerwiec 2023r

PRZEBUDOWA ISTNIEJĄCEJ DROGI WEWNĘTRZNEJ DOJAZDOWEJ [DROGA O PARAMETRACH POŻAROWYCH] DO

ISTNIEJĄCEGO BUDYNKU Przedszkola nr 6 w Zawierciu ul. Sienkiewicza 32

działka nr ew. 30, [jednostka ewid: 241602\_1 Zawiercie, obręb 0012 ZAWIERCIE], IDENTYFIKATOR: 241602\_1.0012.AR\_39.30

ul. SIENKIEWICZA nr 32, 42-400 ZAWIERCIE

Inwestor: GMINA ZAWIERCIE, ul. LEŚNA 2, 42-400 Zawiercie

- C1 - obejmą montażowa (mocowanie skręcane: śruba zamkowa M8x25/A2 + nakrętka sześciokątna / zrywalna A2 + podkładka dystansowa / PE-H)
- D - kapturek nawierzchniowy / PE, kolor zielony
- E - prefabrykowana betonowa płyta cokołowa podmurówki (długość: 2460, wysokość: 200mm)
- F - prefabrykowana betonowa stopa nośna podmurówki (240 x 180mm, wysokość: 200mm)
- G1 - betonowa stopa fundamentowa słupka ogrodzenia, beton klasy C16/20 (B-20), wodoszczelny (W8), przekrój: O300mm, głębokość: -1000mm p.p.t.)
- H - podsypka cementowo - piaskowa (1:4)

### DETAL FURTKI

- A - panel ogrodzeniowy typu V4 Standard (2500 x 2030mm), kolor zielony RAL 6005
- B2 - słupek furtki wejściowej (80 x 80mm, H=2700mm), kolor zielony RAL 6005
- C2 - obejmą montażowa skrajna (mocowanie skręcane: śruba zamkowa M8x25/A2 + nakrętka sześciokątna / zrywalna A2 + podkładka dystansowa / PE-H)
- D - kapturek nawierzchniowy / PE, kolor zielony
- E - prefabrykowana betonowa płyta cokołowa podmurówki (długość: 2460, wysokość: 200mm)
- F - prefabrykowana betonowa stopa nośna podmurówki (240 x 180mm, wysokość: 200mm)
- G2 - betonowa stopa fundamentowa słupka furtki, beton klasy C16/20 (B-20), wodoszczelny (W8), przekrój: O400mm, głębokość: -1000mm p.p.t.)
- H - podsypka cementowo - piaskowa (1:4)
- I - projektowana furтка wejściowa, furтка uniwersalna z profili stalowych (ramka 60x40mm, szprosy 20x20mm), kolor zielony RAL 6005

### DETAL BRAMY ROZWIERALNEJ Z SIŁOWNIKAMI

- A - panel ogrodzeniowy typu V4 Standard (2500 x 2030mm), kolor zielony RAL 6005
- B2 - słupek bramy wjazdowej (80 x 80mm, H=2700mm), kolor zielony RAL 6005
- C2 - obejmą montażowa skrajna (mocowanie skręcane: śruba zamkowa M8x25/A2 + nakrętka sześciokątna / zrywalna A2 + podkładka dystansowa / PE-H)
- D - kapturek nawierzchniowy / PE, kolor zielony
- E - prefabrykowana betonowa płyta cokołowa podmurówki (długość: 2460, wysokość: 200mm)
- F - prefabrykowana betonowa stopa nośna podmurówki (240 x 180mm, wysokość: 200mm)
- G2 - betonowa stopa fundamentowa słupka bramy, beton klasy C16/20 (B-20), wodoszczelny (W8), przekrój: O400mm, głębokość: -1000mm p.p.t.)
- H - podsypka cementowo - piaskowa (1:4)
- J - projektowana dwuskrzydłowa, rozwieralna brama wjazdowa, brama standardowa z profili stalowych (ramka 60x40mm, szprosy 20x20mm), kolor zielony RAL 6005

## **G. CZĘŚĆ RYSUNKOWA**

czerwiec 2023r

PRZEBUDOWA ISTNIEJĄCEJ DROGI WEWNĘTRZNEJ DOJAZDOWEJ [DROGA O PARAMETRACH POŻAROWYCH] DO

ISTNIEJĄCEGO BUDYNKU Przedszkola nr 6 w Zawierciu ul. Sienkiewicza 32

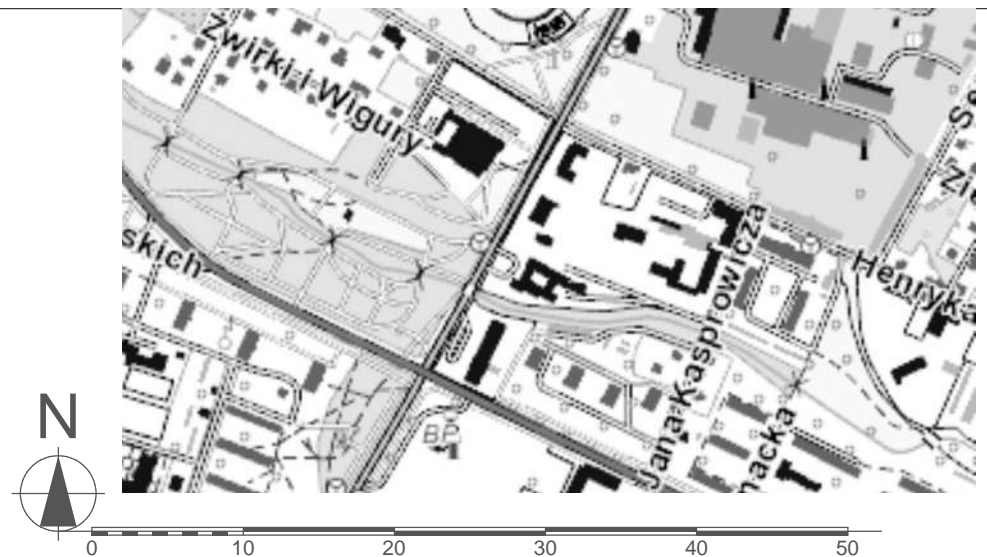
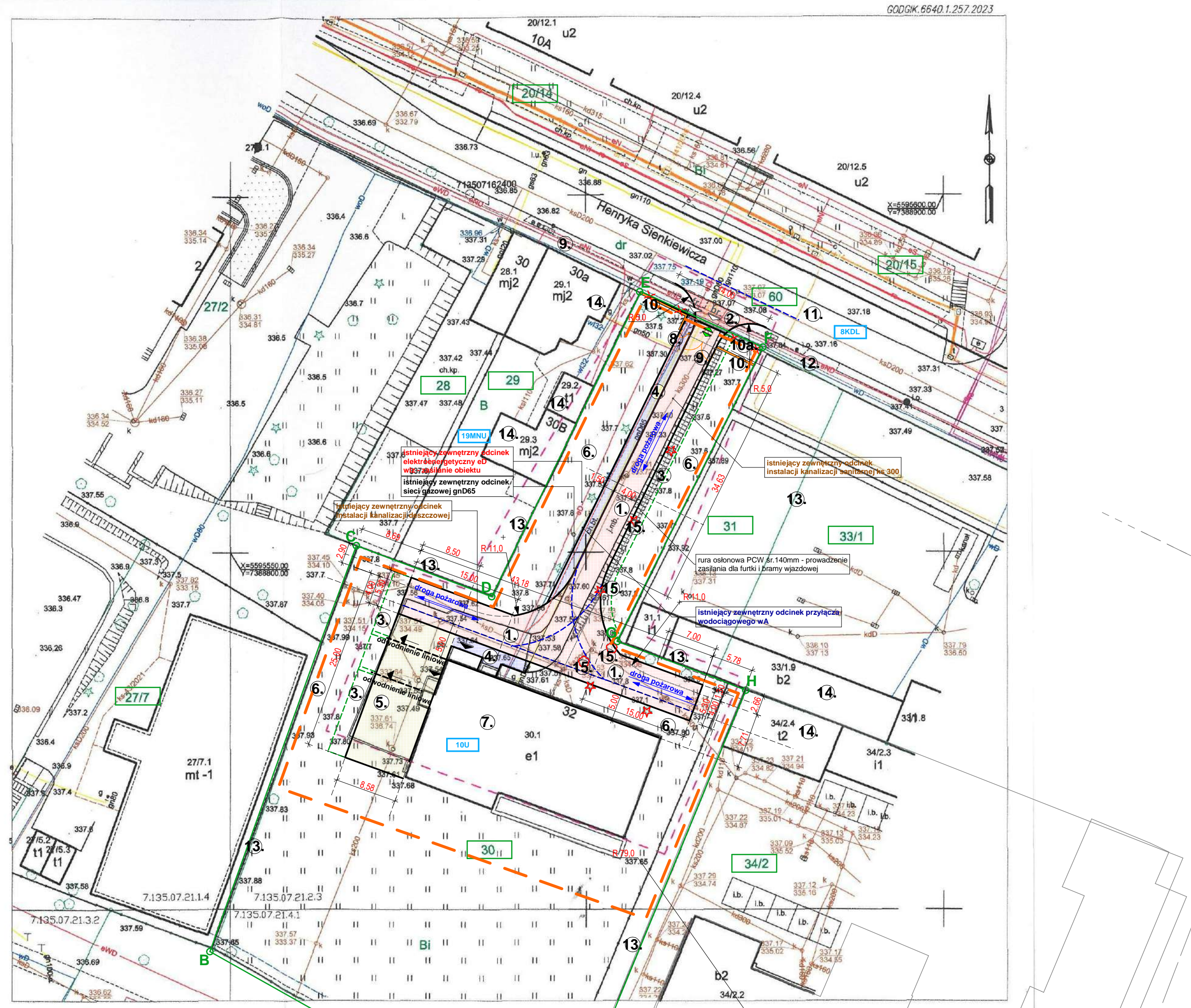
działka nr ew. 30, [jednostka ewid: 241602\_1 Zawiercie, obręb 0012 ZAWIERCIE], IDENTYFIKATOR: 241602\_1.0012.AR\_39.30

ul. SIENKIEWICZA nr 32 , 42-400 ZAWIERCIE

Inwestor: GMINA ZAWIERCIE, ul. LEŚNA 2, 42-400 Zawiercie

**MAPA DO CELÓW PROJEKTOWYCH**

Oznaczenie kancelaryjne zgłoszenia pracy geodezyjnej		GODGIK.6640.1.257.2023
Miejscowość:	Zawiercie działka nr 30, ul. Sienkiewicza 32	
Jednostka ewidencyjna	Identyfikator	241602_1
	nazwa	Zawiercie
Obręb ewidencyjny	Identyfikator	Nr 0012
	nazwa	ZAWIERCIE
Skala mapy:	1 : 500	
Nazwa układu współrzędnych	prostopadłych płaskich	2000 – pol. 21
	wysokości	PL-EVRF2007-NH
Oznaczenie obszaru, który jest przedmiotem aktualizacji		
Oznaczenie i informacje o służebnościach gruntowych mających wpływ na zagospodarowanie gruntów, zlokalizowanych w granicach projektowanej inwestycji:		Brak
Nie wyklucza się istnienia w terenie innych nie wykazanych na niniejszej mapie elementów podziemnego uzbrojenia terenu, nie zgłoszonych do inwentaryzacji. Granice ewidencyjne działek wniesione z bazy GODGIK. Mapa nie może służyć do zaprojektowania budynków w odległości mniejszej lub równej 4,0 m od granicy, ani innych obiektów budowlanych w odległości mniejszej, lub równej 3,0 m od granicy. Mapa zasadnicza : 7.135.07.21.1.4, 7.135.07.21.2.3, 7.135.07.21.3.2, 7.135.07.21.4.1		
<b>USŁUGI GEODEZYJNE</b> <small>mgr inż. Dariusz Fardel</small> Inż. Dariusz Fardel 32-340 WOLBROM, ul. Tł. Wolności 11 NIP: 649-191-19-19 tel. 41-488-1644, 73149		<b>MIĘDZA UPRAWNIONY</b> <small>mgr inż. Paweł Kamiński</small> mgr inż. Paweł Kamiński Ul. G.G.K. nr 19593



**OBIEKT :** PRZEBUDOWA ISTNIEJĄCEJ DROGI WEWNĘTRZNEJ DOJAZDOWEJ [DROGA O PARAMETRACH POŻAROWYCH] DO ISTNIEJĄCEGO BUDYNKU Przedszkola nr 6 w Zawierciu ul. Sienkiewicza 32

**ADRES INWESTORA:** GMINA ZAWIERCIE ul. LESNA 2, 42-400 Zawiercie

**ADRES INWESTYJCJI:** ul. SIENKIEWICZA nr 32 42-400 ZAWIERCIE

**DZIAŁKA nr ewid.:** 30, [jednostka ewid.: 241602\_1 Zawiercie, obręb 0012 ZAWIERCIE], IDENTYFIKATOR: 241602\_1.0012.AR\_39.30

dane wg obmiaru geometrycznego z mapy do celów projektowych w obszarze inwestycji oznaczonym na rysunku planu symbolami ABCDEFGH, A

**PROJEKT ZAGOSPODAROWANIA TERENU WYKONANO NA MAPIE DO CELÓW PROJEKTOWYCH (PRZESKALOWANO) ZAEWIDENCJONOWANEJ POD NR. G. III.6640.1.257.2023. PROTOKOŁ WERYFIKACJI Nr 2 dnia 05.07.2023r.**

Teren inwestycji: 30, [jednostka ewid.: 241602\_1 Zawiercie, obręb 0005 Kromków] IDENTYFIKATOR: 241602\_1.0012.AR\_39.30

Nr działek objętych opracowaniem: (30)

**Legenda symboli:**

- Jednostki strukturalne
- Linia rozgraniczająca teren inwestycji
- Linia nieprzekraczalna zabudowy
- Teren inwestycji
- Obszar oddziaływania obiektu nie wykracza poza teren przedmiotowej działki.
- Zakres aktualizacji mapy
- Wieżdźce do budynku
- Wyjście ewakuacyjne
- Istniejący zjazd na działkę
- Brama i furta - wjazd i wyjście na działkę [B], [G], [H]
- 1 Projektowana przebudowa istniejącej drogi dojazdowej [droga pożarowa] pow. 457,79 m<sup>2</sup>
- 2 Projektowana przebudowa zjazdu - odrębne postępowanie pow. 23,68 m<sup>2</sup>
- 3 Projektowana MULDA ODWADNIAJĄCA NAWIERZCHNIĘ UTWARDZONE pow. 157,91 m<sup>2</sup>
- 4 Projektowana przebudowa chodnika pow. 98,49 m<sup>2</sup>
- 5 Projektowana przebudowa placu manewrowego pow. 161,21 m<sup>2</sup>
- 6 teren zielony - biologicznie czynny
- 7 istniejący budynek przedszkolny
- 10 Projektowane ogrodzenie panelowe
- 10a Likwidacja istniejącego ogrodzenia z furtką oraz bramą rozwierną
- 15 Drzewa i Krzewy przewidziane do wycinki,
- 16 HYDRANTY ISTNIEJĄCE  
Zewnętrzne zapotrzebenie wody do gaszenia pożaru wynosi 10 dm<sup>3</sup>/s - 2 hydranty zewnętrzne nadziemne DN 80 dla przedmiotowego obiektu. Do przedmiotowego obiektu przewidziano 2 hydranty o powyższych parametrach zlokalizowane w taki sposób, że pierwszy w odległość 5 - 75 m od budynku, drugi w odległości 150m od pierwszego. Hydrant zewnętrzny HP1 w odległości 79,00m od budynku przedszkolnego

**DROGA POŻAROWA** DO BUDYNKU jest zapewniony poprzez drogę publiczną ul. Sienkiewicza oraz projektowany układ drogowy na działce objętej opracowaniem [Rozporządzenie Ministra Spraw Wewnętrznych i Administracji z dnia 24 lipca 2009 r. w sprawie przeciwpożarowego zapotrzebenia w wodę oraz dróg pożarowych]. Długość dróg pożarowych § 12 Najmniejszy promień zewnętrznej łuku drogi pożarowej nie może wynosić mniej niż 11 m. Minimalna szerokość drogi pożarowej powinna wynosić co najmniej 4 m, a jej nachylenie podłużne nie może przekraczać 5%.

Poświadczam, że niniejszy dokument został opracowany w wyniku prac geodezyjnych i kartograficznych, których rezultaty zawiera operat techniczny pozytywnie zweryfikowany. Jednocześnie informuję, że jestem świadomy odpowiedzialności karnej za złożenie fałszywego oświadczenia.

Identyfikator zgłoszenia prac geodezyjnych	GODGIK.6640.1.257.2023
Organ służby geodezyjnej, który otrzymał zgłoszenie	Prezydent Miasta Zawiercie Fardel
Wykonawca prac geodezyjnych	Usługi Geodezyjne Inż. Dariusz Fardel
Nr oraz data sporządzenia dokumentu zawierającego wyniki pozytywnej weryfikacji	Protokół Weryfikacji Nr 2 z dnia 05.07.2023
Imię i nazwisko oraz nr uprawnień zawodowych kierownika prac	Mgr Inż. Paweł Kamiński Nr uprawnień 19593

teren	30, [jednostka ewid.: 241602_1 Zawiercie, obręb 0012 ZAWIERCIE],	
ABCD... A	NR DZIAŁEK	
LEGENDA	IDENTYFIKATOR: 241602_1.0012.AR_39.30	
BILANS TERENU	POWIERZCHNIA DZIAŁKI: 30	
	RODZAJ I KLASA UŻYTKU: Bi	
	POWIERZCHNIA UŻYTKU: 4 506,00m <sup>2</sup>	
1.	Projektowana przebudowa istniejącej drogi dojazdowej [droga pożarowa]	457,79 m <sup>2</sup>
2.	Projektowana przebudowa zjazdu - odrębne postępowanie	23,68 m <sup>2</sup>
3.	Projektowana MULDA ODWADNIAJĄCA	157,91 m <sup>2</sup>
4.	Projektowana przebudowa chodnika	98,49 m <sup>2</sup>
5.	Projektowana przebudowa placu manewrowego	161,21 m <sup>2</sup>
6.	teren zielony - biologicznie czynny	
7.	istniejący budynek przedszkolny	115,80 m <sup>2</sup>
8.	projektowana brama wjazdowa rozwierną	
9.	projektowana furta	
10.	projektowane ogrodzenie	
10a.	istniejące ogrodzenie, likwidacja części ogrodzenia od strony chodnika	
11.	droga publiczna ul. Sienkiewicza, dr 60	
12.	istniejący chodnik w ciągu ulicy Sienkiewicza	
13.	granica działki	
14.	istniejąca zabudowa sąsiednia	
15.	istniejący drzewostan przeznaczony do wycinki	
16.	Istniejący hydrant zewnętrzny	

Inwestycja projektowana na terenie oznaczonym symbolem RVIZ, N

<b>eD</b>	1. ISTNIEJĄCE PRZYŁĄCZE ENERGETYCZNE [ WLZ ] - bez zmian
<b>WA</b>	2. ISTNIEJĄCE PRZYŁĄCZE WODOCIĄGOWE - bez zmian
<b>ks300</b>	3. ISTNIEJĄCE PRZYŁĄCZE KANALIZACJI SANITARNEJ - bez zmian
<b>kaD</b>	4. ISTNIEJĄCE PRZYŁĄCZE KANALIZACJI DESZCZOWEJ - bez zmian
<b>gnD65</b>	5. ISTNIEJĄCE PRZYŁĄCZE / SIĘĆ GAZOWA - bez zmian
<b>—</b>	6. ISTNIEJĄCA SIĘĆ CIEPŁOWNICZA [TAURON CIEPŁO] - nie dotyczy / bez zmian
<b>!</b>	7. ISTNIEJĄCA SIĘĆ TELETECHNICZNA [ORANGE] - nie dotyczy / bez zmian

prace wykonano w ramach umowy nr 42-400-ZAWIERCIE-171-27-2020-324-796, email: pracowni@gww99.jur.pl, adres: gww99@gmiu.com	<b>gww99</b>
PRACOWNIA ARCHITECTURALNA	STADIUM
SKALA RYSUNKU	1:500
PZT	BRANŻA
ARCH	DATA
PZT	06.2023
NR RYSUNKU	00-01
<b>PROJEKT ZAGOSPODAROWANIA TERENU</b>	
NAZWA INWESTYCJI	PRZEBUDOWA ISTNIEJĄCEJ DROGI WEWNĘTRZNEJ DOJAZDOWEJ [DROGA O PARAMETRACH POŻAROWYCH] DO ISTNIEJĄCEGO BUDYNKU Przedszkola nr 6 w Zawierciu ul. Sienkiewicza 32
ADRES INWESTYCJI	ul. SIENKIEWICZA nr 32 42-400 ZAWIERCIE, ul. Sienkiewicza 32
ADRES INWESTORA	GMINA ZAWIERCIE ul. LESNA 2, 42-400 ZAWIERCIE
PRACOWNIA ARCHITECTURALNA	
IMIE I NAZWISKO	ANDRZEJ WOLANSKI
NUMER UPRAWNIENI	330835 OKWII
OPRACOWANIE	
IMIE I NAZWISKO	RUBERT WOLANSKI
NUMER UPRAWNIENI	115108 KZSIS
PRACOWNIA ARCHITECTURALNA	
IMIE I NAZWISKO	PAWEŁ KAMIŃSKI
NUMER UPRAWNIENI	19593

prawa autorskie i inne prawa do projektu należą do autora projektu i nie mogą być kopiowane, rozpowszechniane ani w inny sposób wykorzystywane bez zgody autora projektu. Wszelkie uwagi należy zgłaszać do autora projektu w terminie 14 dni od daty wydania projektu.